

大磯町 高田公園コース

行程距離: 2.3km 所要時間: 80分
難易度★★★



名前の由来

泡垂山山頂で馬が泡を垂らしたその時に、馬が前足を踏ん張った場所から泉が湧きだたとされています。十郎はこの水で墨をすり虎女に恋文を書いたと伝えられています。




曾我十郎「硯水の池」

湘南平 展望台
テレビ塔 ● 曾我十郎「硯水の池」

高麗山公園 レストラン・売店
サクラ (3月末~4月上旬)

分岐注意!

楊谷寺谷戸横穴群



(神奈川県指定史跡) 楊谷寺谷戸横穴群

細い山道



高田公園



高田公園手前からの眺望

高田公園 ここから山道

御嶽神社

大磯駅

大磯町観光案内所

東海道本線

ガード下くぐる




松本順の墓



妙大寺

平塚市 県道609号線を入口とするドライブコース(車道)

行程距離: 2.0km 所要時間: 7分



デートスポットとして人気の湘南平の夜景




湘南平からの眺望

湘南平 バス停
高麗山公園 レストラン・売店
湘南平展望レストラン Flat(2F)
サクラ (3月末~4月上旬)
荻原井泉水句碑
岡野金次郎翁碑
曾我十郎 硯水の池
テレビ塔
展望台



レストラン展望台にある鍵かけスポット「ainowa」

子供の森




レストラン

サクラ並木 (3月末~4月上旬)

湘南平 1.5KM

高根
万田
公所大磯線
609

山下長者屋敷跡
虎女住庵の跡
東光寺
八幡神社



湘南平から相模湾を望む

平塚市 旭の商店街と虎女の足跡を辿るコース

行程距離: 4.2km 所要時間: 90分
難易度★★★★



休憩処

岩戸分神社

小田原城主・北条早雲が砦を築いた跡と言われている。

平塚駅から 10分 山下バス停 至平塚駅

双体道祖神

分岐注意!

虎女の文塚

ひとつ目信号あり



下山下公民館入口交差点先の坂を登ります



虎女住庵の跡

山下長者屋敷跡
虎女住庵の跡

東光寺
八幡神社

高根

高村団地東側

高村公園

609

コンビニ

レストランRocco

旭小

旭小学校前

寿司処旬・TAVERN TARTANG

炭火焼肉 七輪

酒処 ていだ

いつか珈琲屋 カレーHappy

博多糟屋らーめん あかつき

交番

大磯港

Bakery Blueleaf

アマーレ

井乃家 京料理 華美濃 鳥沙好

山手公民館入口

平塚駅発 → 大磯駅着 モデルコース (虎女ゆかりの地を巡るコース)

平塚駅 約12分 出発!

バス停「神明下」下車

サンドイッチやパン購入

バス停「神明下」下車

景色満喫と腹ごしらえ

湘南平

浅間山

虎女の文塚

虎女住庵の跡

高田公園

大磯駅

到着!

「パンの蔵」

おみやげ購入

かまぼこ「大磯 井上蒲鉾店」

虎子饅頭「新杵」

延台寺

鷗立庵

大磯駅

大磯駅

大磯駅

湘南リトルツリー
高麗山公園 レストラン・売店
湘南平展望レストラン Flat(2F)
サクラ (3月末~4月上旬)
荻原井泉水句碑
日本山岳会の先駆者 岡野金次郎翁碑
曾我十郎「硯水の池」
テレビ塔
展望台

アジサイ (6月~7月)

せんげんやま 浅間山 180.9m

ヤブランの群生 (8月下旬~10月上旬)

細い山道

やや歩きにくい山道

分岐注意!

消防団前を左折

高根

高根

高根

高根

高根

高根

高根

高根

高根

高根

高根

高根

高根

高根

高根

高根

高根

高根

高根

高根

高根

高根

高根

高根

高根

高根

高根

高根

高根

高根

高根

高根

高根

高根

高根



湘南平から見た富士山



平塚で現存する最古の双体道祖神



ヤブランの群生



山道