



掲載日：2021年12月22日

## 平塚土木事務所

「平塚海岸と富士山」と「海岸沿いの国道134号」



### 窓口業務について（許認可・境界確定、開発許可、建築確認）

- 「密閉」「密集」「密接」（「三密」）を避けるため、窓口での相談は、事前に電話でご予約の上、ご来庁いただきますようお願いいたします。
- コロナ感染症拡大防止のため、窓口業務体制を縮小しています。ご予約なく窓口にお越しいただいた場合は、担当者が不在で対応できない場合があります。予めご了承ください。

[許認可・境界確定 >](#)[開発許可 >](#)[建築確認 >](#)

### 平塚土木事務所の概要

#### 1 所管区域

平塚土木事務所は、平塚市、秦野市、伊勢原市、大磯町及び二宮町の3市2町を所管区域としています。ただし、開発許可・建築確認等に関しては、伊勢原市、大磯町、二宮町及び寒川町の1市3町を所管区域としています。



#### 2 事業概要

平塚土木事務所は、道路・河川・海岸・砂防・公園等の整備・維持管理・許認可事務と、開発許可・建築確認等に係る業務を行っています。詳しくは、事業概要をご覧ください。

[平塚土木事務所 事業概要 >](#)[平塚土木事務所 管内図 \(PDF : 4,434KB\) >](#)

### 新着情報

#### 平塚土木事務所 >

#### 階層リンク

#### 平塚土木事務所

[県民の「いのち」を守る「地域の守り手」 >](#)[令和3年度平塚土木事務所事業概要 >](#)[工事の入札・契約について >](#)[行政文書の公開について >](#)[砂防 >](#)[県道612号（上粕屋南金目）（都）曾屋鶴巻線の整備 >](#)[港湾 >](#)[県道613号（曾屋鶴巻）鶴巻南工区の整備 >](#)[県道611号（大山板戸）石倉下・鳥居崎工区の整備 >](#)[二級河川 不動川について >](#)[二級河川 葛川について >](#)[二級河川 鈴川について >](#)[二級河川 金目川について >](#)[平塚土木事務所管内の土砂災害特別警戒区域（レッドゾーン）の指定状況 >](#)[県道77号（平塚松田）土屋東地区の整備 >](#)[県道63号（相模原大磯）月京工区の整備 >](#)[県道63号（相模原大磯）大磯インター入口交差点の整備 >](#)[県道705号（堀山下秦野停車場）消防庁舎北交差点の整備 >](#)[県立秦野戸川公園 >](#)[ツインシティ大神地区の道路整備 >](#)[県道613号（曾屋鶴巻）東海大北側工区の整備 >](#)[県道64号（伊勢原津久井）伊勢原市日向工区の整備 >](#)[県立いせはら塔の山緑地公園 >](#)[県立大磯城山公園 >](#)[公園（道路都市課：街路公園園班） >](#)[県道603号（上粕屋厚木）西富岡バイパスの整備 >](#)

2021年12月22日 12月の状況写真に更新しました。[①大山バイパスの整備（伊勢原市）](#) [②西富岡バイパスの整備（伊勢原市）](#)

2021年12月1日【県とともに地域の安全・安心を支える地元建設業】9月発行の第2号に引き続き、[現場の最前線で活動する「地域の守り手（秦野支部）」の紹介（第3号）](#)

2021年12月1日【お知らせ：道路】 [「冬の備え」を忘れずに！！](#)

2021年11月30日【事業紹介：砂防】[水無川（秦野市） 緑風橋下流の散策路を歩きやすく改修しました。](#)

2021年11月25日【事業紹介：道路】[県道613号（曾屋鶴巻）東海大北側工区道路整備事業（PDF：1,581KB）](#)

2021年11月22日 [平塚土木事務所管内の道路施設図を作成しました。（PDF：4,937KB）](#)

2021年11月15日 [大山バイパスと西富岡バイパスの開通予定看板を設置しました。（PDF：1,175KB）](#)

2021年11月1日【事業紹介：急傾斜地】リーフレット「急傾斜地崩壊防止工事について」を更新しました。（PDF：1,397KB）

2021年10月7日【事業紹介：道路】[都市計画道路曾屋鶴巻線【県道612号（上粕屋南金目）】鶴巻温泉駅工区街路整備・電線地中化事業（PDF：1,043KB）](#)

## 事業の案内・施設の紹介

所管する課のページへ飛びます。

道路・橋りょうの  
改良、新設等

[道路・橋りょうの改良・新設等 >](#)

道路施設の  
維持管理等

[道路施設の維持管理等 >](#)

公園

【秦野戸川公園】

【大磯城山公園】

【いせはら塔の山緑地公園】

[公園 >](#)

河川

[河川 >](#)

港湾

[港湾 >](#)

海岸

[海岸 >](#)

砂防

[砂防 >](#)

土砂災害  
ハード対策  
(土石流・がけ崩れ)

[土砂災害ハード対策 >](#)

土砂災害  
ソフト対策  
(土砂災害防止法)

[土砂災害ソフト対策 >](#)

用地取得と補償

[用地取得と補償 >](#)

<県とともに地域の安全・安心を支える地元建設業>

県民の「いのち」を守る  
「地域の守り手」

～社会貢献企業（災害協定等締結業者）～

[県民の「いのち」を守る「地域の守り手」 >](#)

## 許認可・各種手続き

許認可・境界確定  
(申請様式等ダウンロード)

[許認可・境界確定 >](#)

開発許可

[開発許可 >](#)

建築確認

[建築確認 >](#)

[県道611号（大山板戸）大山バイパスの整備 >](#)

[県道705号（堀山下秦野停車場）本町地区の整備 >](#)

[県道63号（相模原大磯）の吾妻橋架替工事 >](#)

[県道44号（伊勢原藤沢）（都）湘南新道の整備 >](#)

[道路・橋りょうの改良、新設等 >](#)

[土砂災害防止法（土砂災害警戒区域等における土砂災害防止対策の推進に関する法律） >](#)

[平塚土木事務所 計画建築部 許認可指導課 >](#)

[土砂条例（神奈川県土砂の適正処理に関する条例） >](#)

[港湾の設置及び管理に関する条例 >](#)

[土砂災害特別警戒区域等について >](#)

[平塚土木事務所の組織 >](#)

[道路施設の維持管理等 >](#)

[水無川の砂防遺産 >](#)

[開発許可等申請にかかる様式 >](#)

[工務部 道路都市課 >](#)

[海岸法 >](#)

[土砂災害 ハード対策（土石流・がけ崩れ） >](#)

[河川法 >](#)

[砂防条例（神奈川県砂防指定地の管理に関する条例） >](#)

[平塚土木事務所の管理する道路 >](#)

[水無川の整備・維持管理 >](#)

[工務部 道路維持課 通行規制 >](#)

[管理課、工事契約課 >](#)

[海岸 >](#)

[金目川水系の砂防遺産 >](#)

[道路法 >](#)

[河川 >](#)

[用地課 >](#)

[神奈川県屋外広告物条例 >](#)

[土砂災害 ソフト対策（土砂災害防止法） >](#)

[開発許可について >](#)

[位置指定道路の所有者（管理者）の方々へのお知らせ >](#)

[都市計画法 >](#)



掲載日：2021年12月28日

## 道路・橋りょうの改良、新設等

### 新着情報

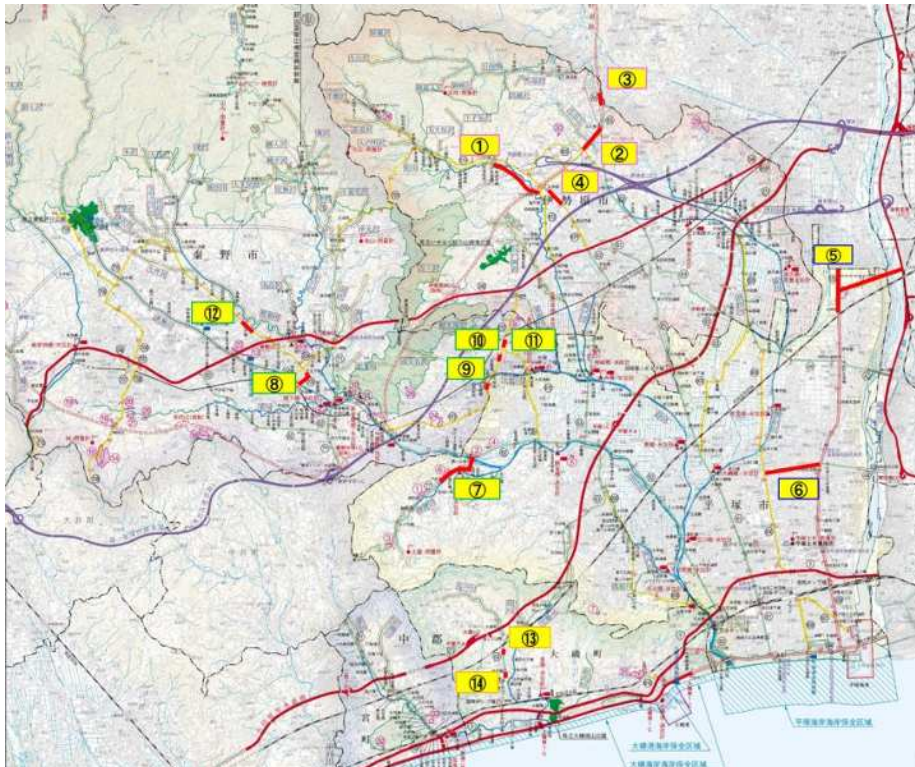
- 2021年12月27日 [県道611号（大山板戸）【石倉下・鳥居崎工区】道路整備事業 道路工事のお知らせ（PDF：559KB）](#)
- 2021年12月23日 [県道77号（平塚松田）土屋東地区 道路整備事業に係る測量調査のお知らせ（PDF：1,136KB）](#)
- 2021年12月22日 12月の状況写真に更新しました。[①大山バイパスの整備（伊勢原市）](#)[②西富岡バイパスの整備（伊勢原市）](#)
- 2021年12月9日 [都市計画道路曾屋鶴巻線【県道612号】（上粕屋南金目）道路工事のお知らせ（PDF：1,936KB）](#)
- 2021年11月30日 [県道705号（堀山下秦野停車場）道路工事のお知らせ（PDF：1,300KB）](#)
- 2021年11月25日【事業紹介：道路】[県道613号（曾屋鶴巻）東海大北側工区道路整備事業（PDF：1,581KB）](#)
- 2021年11月15日 [大山バイパスと西富岡バイパスの開通予定看板を設置しました。（PDF：1,175KB）](#)

### 道路・橋りょうの改良、新設等について

現在、平塚土木事務所（道路都市課、道路維持課）では、道路や交差点の改良整備（現道拡幅）・歩道整備などを、計14箇所・地区において実施しています。

それぞれの位置や詳細については次のとおりです。

#### 道路・橋りょうの改良、新設等 主な事業箇所



事業箇所の市町で色分けしています。

①②③④伊勢原市：ピンク色、⑤⑥⑦平塚市：青色、⑧⑨⑩⑪⑫秦野市：緑色、⑬⑭大磯町：オレンジ色

①県道611号（大山板戸）  
大山バイパスの整備

[①大山バイパスの整備（伊勢原市）](#)

②県道603号（上粕屋厚木）  
西富岡バイパスの整備

[②西富岡バイパスの整備（伊勢原市）](#)

③県道64号（伊勢原津久井）  
日向工区の整備

[③日向工区の整備（伊勢原市）](#)

#### 平塚土木事務所

##### 階層リンク

- 県民の「いのち」を守る「地域の守り手」 >
- 令和3年度平塚土木事務所事業概要 >
- 工事の入札・契約について >
- 行政文書の公開について >
- 砂防 >
- 県道612号（上粕屋南金目）（都）曾屋鶴巻線の整備 >
- 港湾 >
- 県道613号（曾屋鶴巻）鶴巻南工区の整備 >
- 県道611号（大山板戸）石倉下・鳥居崎工区の整備 >
- 二級河川 不動川について >
- 二級河川 葛川について >
- 二級河川 鈴川について >
- 二級河川 金目川について >
- 平塚土木事務所管内の土砂災害特別警戒区域（レッドゾーン）の指定状況 >
- 県道77号（平塚松田）土屋東地区の整備 >
- 県道63号（相模原大磯）月京工区の整備 >
- 県道63号（相模原大磯）大磯インター入口交差点の整備 >
- 県道705号（堀山下秦野停車場）消防庁舎北交差点の整備 >
- 県立秦野戸川公園 >
- ツインシティ大神地区の道路整備 >
- 県道613号（曾屋鶴巻）東海大北側工区の整備 >
- 県道64号（伊勢原津久井）伊勢原市日向工区の整備 >
- 県立いせはら塔の山緑地公園 >
- 県立大磯城山公園 >
- 公園（道路都市課：街路公園班） >
- 県道603号（上粕屋厚木）西富岡バイパスの整備 >
- 県道611号（大山板戸）大山バイパスの整備 >
- 県道705号（堀山下秦野停車場）本町地区の整備 >
- 県道63号（相模原大磯）の吾妻橋架替工事 >

④県道611号（大山板戸）  
石倉下・鳥居崎工区の整備

[④石倉下・鳥居崎工区の整備（伊勢原市）](#)

⑤ツインシティ大神地区  
の道路整備

[⑤ツインシティ大神地区の道路整備（平塚市）](#)

⑥県道44号（伊勢原藤沢）  
湘南新道の整備

[⑥湘南新道の整備（平塚市）](#)

⑦県道77号（平塚松田）  
土屋東地区の整備

[⑦土屋東地区の整備（平塚市）](#)

⑧県道705号（堀山下楽野停車場）  
本町地区の整備

[⑧本町地区の整備（秦野市）](#)

⑨県道613号（曾屋鶴巻）  
東海大北側工区の整備

[⑨東海大北側工区の整備（秦野市、平塚市）](#)

⑩県道613号（曾屋鶴巻）  
鶴巻南工区の整備

[⑩鶴巻南工区の整備（秦野市）](#)

⑪県道612号（上粕屋南金目）  
曾屋鶴巻線の整備

[⑪曾屋鶴巻線の整備（秦野市）](#)

⑫県道705号（堀山下楽野停車場）  
消防庁舎北交差点の整備

[⑫消防庁舎北交差点の整備（秦野市）](#)

⑬県道63号（相模原大磯）  
大磯イサ-入口交差点の整備

[⑬大磯インター入口交差点の整備（大磯町）](#)

⑭県道63号（相模原大磯）  
月京工区の整備

[⑭月京工区の整備（大磯町）](#)

## 神奈川県県土整備局関連各課ホームページ

● [道路整備課のホームページ](#)

● [「改定・かながわのみちづくり計画」について](#)

[このページの先頭へもどる](#)

いいね！ 0

ツイート

## このページに関するお問い合わせ先

[平塚土木事務所](#)

[平塚土木事務所へのお問い合わせフォーム](#)

このページの所管所属は [平塚土木事務所](#) です。



PDF形式のファイルをご覧いただく場合には、Adobe Acrobat Readerが必要です。Adobe Acrobat Readerをお持ちでない方は、バナーのリンク先から無料ダウンロードしてください。

- 県道44号（伊勢原藤沢）（都）湘南新道の整備 >
- 道路・橋りょうの改良、新設等 >
- 土砂災害防止法（土砂災害警戒区域等における土砂災害防止対策の推進に関する法律） >
- 平塚土木事務所 計画建築部 許認可指導課 >
- 土砂条例（神奈川県土砂の適正処理に関する条例） >
- 港湾の設置及び管理に関する条例 >
- 土砂災害特別警戒区域等について >
- 平塚土木事務所の組織 >
- 道路施設の維持管理等 >
- 水無川の砂防遺産 >
- 開発許可等申請にかかる様式 >
- 工務部 道路都市課 >
- 海岸法 >
- 土砂災害 ハード対策（土石流・かけ崩れ） >
- 河川法 >
- 砂防条例（神奈川県砂防指定地の管理に関する条例） >
- 平塚土木事務所の管理する道路 >
- 水無川の整備・維持管理 >
- 工務部 道路維持課 通行規制 >
- 管理課、工事契約課 >
- 海岸 >
- 金目川水系の砂防遺産 >
- 道路法 >
- 河川 >
- 用地課 >
- 神奈川県屋外広告物条例 >
- 土砂災害 ソフト対策（土砂災害防止法） >
- 開発許可について >
- 位置指定道路の所有者（管理者）の方々へのお知らせ >
- 都市計画法 >
- 国有財産及び県有財産に係る境界確定及び使用許可 >
- 神奈川県都市公園条例 >
- 急傾斜地法（急傾斜地の崩壊による災害の防止に関する法律） >

県の重点施策

ME-BYO 未病の改善

ヘルスケア・ニューフロンティア  
HEALTHCARE NEW FRONTIER

令和3年 7月

地元の皆様へ

神奈川県 平塚土木事務所  
平塚市 土木部

都市計画道路 湘南新道【県道44号（伊勢原藤沢）】

東真土・西真土工区 街路整備事業について〔お知らせ〕

日ごろから、本県・本市の道路事業等の推進について、ご理解・ご協力をいただき、厚くお礼申し上げます。

さて、当事業は、平成23年(2011年)から、事業に必要な用地の取得等に着手し、地元の皆様等の多大なご協力により、用地取得は着実に進んでおり、文化財保護法に基づく埋蔵文化財調査も進めているところです。

今回、当事業に着手してから約10年経過するため、当事業の目的や概要について、図面や写真を用いた資料を別添のとおり作成しましたので、ご覧ください。

なお、用地を取得した箇所においては、引き続き埋蔵文化財調査を進めていく必要がありますので、調査する前には、順次、隣接する土地所有者の方々等に対しまして、個別に説明に伺わせていただく予定です。

今後とも皆様のご理解・ご協力を賜りますよう、何卒よろしく願います。

問合せ先

・県事業に関すること

神奈川県 平塚土木事務所  
道路都市課 街路公園班  
電話 (0463) 22-2711 (内線 4089)

・市事業及び地元調整に関すること

平塚市 土木部 土木総務課 国県事業推進担当  
電話 (0463) 23-1111 (内線 2445)

しょうなんしんどう  
**都市計画道路 湘南新道【県道44号(伊勢原藤沢)】**  
ひがししんど にししんど  
**東真土・西真土工区 街路整備事業**

1 事業の目的

都市計画道路湘南新道は、平塚市四之宮の寒川町境(湘南銀河大橋の中間付近)から大磯方面へ至る道路で、平塚市域の東西方向における広域ネットワーク形成や国道1号の交通混雑緩和を図ることを目的とした**主要幹線道路(4車線)**です。

当事業箇所は、**県道44号(伊勢原藤沢)**として、既に完成供用済みの区間(L=約1,200m)に続く「**国道129号西側から県道606号(大島明石)までの延長約1,280m(東西の2工区)**」であり、平成23年(2011年)より、「**東真土工区**」の用地取得等に着手しています。

なお、この箇所は、「埋蔵文化財包蔵地(※)」であるため、発掘調査を実施する必要があり、工事着手までに長期の日時を要していますが、令和3年1月より、調査の完了した箇所から、工事に着手しました。

今後も引き続き、平塚市の関係部局等と連携しながら、用地取得や埋蔵文化財調査及び工事を推進し、早期の供用を目指していきます。

(※) その土地に、遺跡等の文化財が埋蔵されている場所のこと。「文化財保護法」では、土木工事等で現状のまま保存できない場合は、発掘調査を行い、記録保存することとなっています。

2 事業の概要

- 事業箇所：平塚市 東真土二丁目～西真土一丁目 地内
- **事業延長**：L=約1,280m(東真土工区 L=約670m、西真土工区 L=約610m)
- 計画幅員：W=25m(標準部)～W=36m(国道129号交差部付近)
- **供用目標**：用地取得及び埋蔵文化財調査の完了後、概ね5年以内の供用を目指します。(用地取得及び調査の完了後、順次、現道の拡幅工事に着手していきます。)

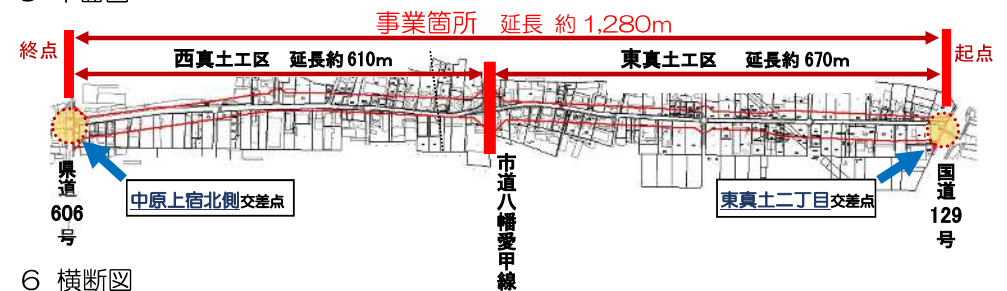
3 写真



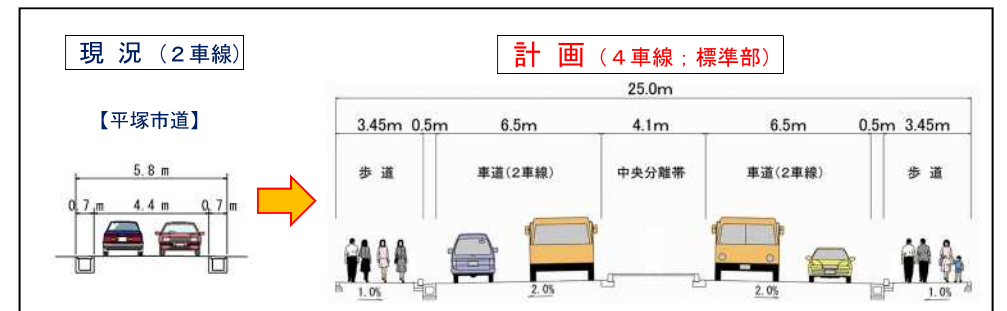
4 位置図



5 平面図



6 横断面図



しょうなんしんどう  
都市計画道路 湘南新道 【県道44号(伊勢原藤沢)】

ひがししんど にししんど  
東真土・西真土工区 街路整備事業

事業PR広報看板 設置位置図



※ 令和3年(2021年) 8月10日~9月16日 設置完了



令和3年7月

地元の皆様へ

神奈川県 平塚土木事務所  
平塚市 土木部

県道77号（平塚松田）<sup>つちやひがし</sup>土屋東<sup>てらぶん</sup>地区【<sup>しもしよしぶん</sup>寺分・下庶子分工区】

道路整備事業について〔お知らせ〕

日ごろから、本県・本市の道路整備事業の推進について、ご理解・ご協力をいただき、厚くお礼申し上げます。

さて、当事業は、平成27年（2015年）より、地元関係者等と協働で線形検討や測量調査を進めてきたところです。

今回、当事業の目的や概要について、図面や写真を用いた資料を、別添のとおり作成しましたので、ご覧ください。

今後とも皆様のご理解・ご協力を賜りますよう、何卒よろしく願いいたします。

問合せ先

・県事業に関すること

神奈川県 平塚土木事務所  
道路都市課 道路班  
電話（0463）22-2711（内線4083）

・市事業 及び 地元調整に関すること

平塚市 土木部 土木総務課 国県事業推進担当  
電話（0463）23-1111（内線2445）



# 県道 77 号 (平塚松田)

## つちやひがし 土屋東 地区 【寺分・下庶子分工区】 道路整備事業

### 1 事業の目的

本路線は、県道 62 号の土屋橋交差点(朝夕の渋滞ポイント)から、金目川に架かる「土屋橋\*」を渡り、中井町を経て、松田町の県道 72 号との交差点に至る広域的な主要幹線道路です。

当事業箇所は、バス路線で大型車交通量が多いにも関わらず、幅員が狭く歩道も整備されていない危険な状況にあり、車両のすれ違いが困難となっている箇所もあるため、道路利用者や地元関係者等から早期の道路整備が強く求められていました。

こうした中、平成 27 年 (2015 年) より、地元関係者等と協働で線形の検討や測量調査を進め、令和 2 年 2 月に「地元説明会」を開催し、同意を得られたため、「**寺分工区(L=約 560m)**」から**先行整備していくこととなりました。**

今後も、平塚市の関係部局等と連携しながら、まずは用地を取得して、順次、工事を実施し、早期の供用を目指していきます。

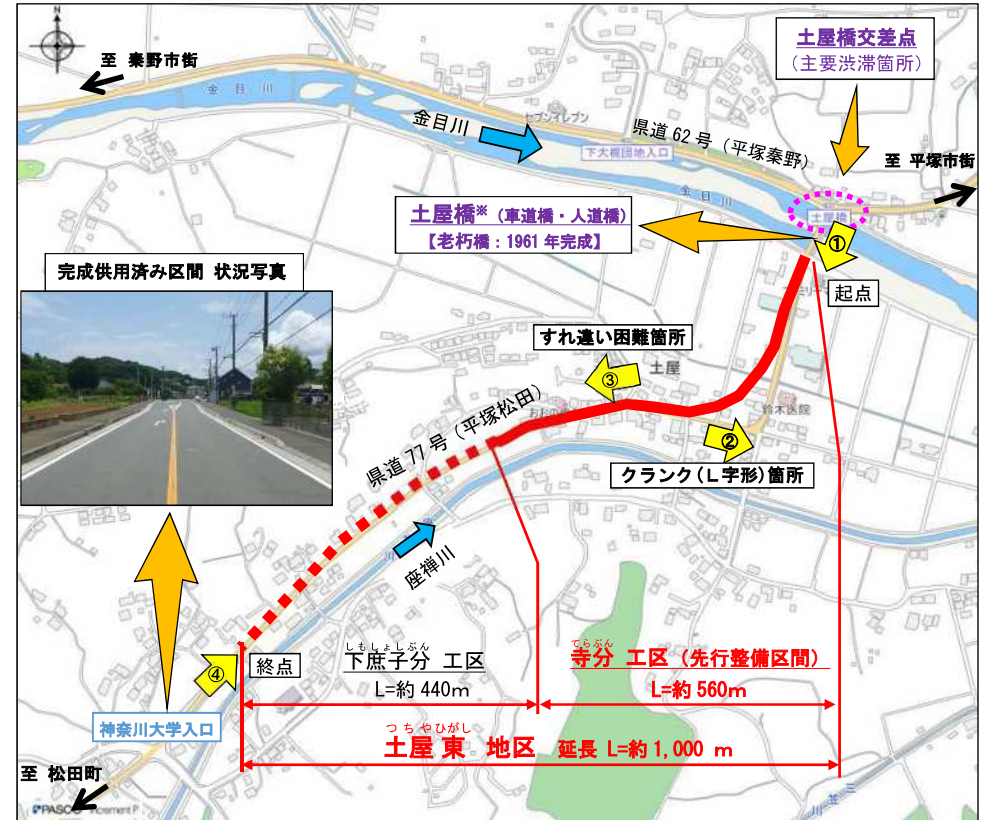
### 2 事業の概要

- 事業箇所：平塚市 土屋 地内 (土屋橋の西側～神奈川大学入口交差点の東側付近)
- 事業延長：L=約 1,000 m 【**寺分工区 L=約 560m**、下庶子分工区 L=約 440m】
- 計画幅員：W=12.0m(標準部)～13.5m(市道交差点付近)
- 供用目標：用地取得の完了後、概ね 3 年以内の供用を目指します。

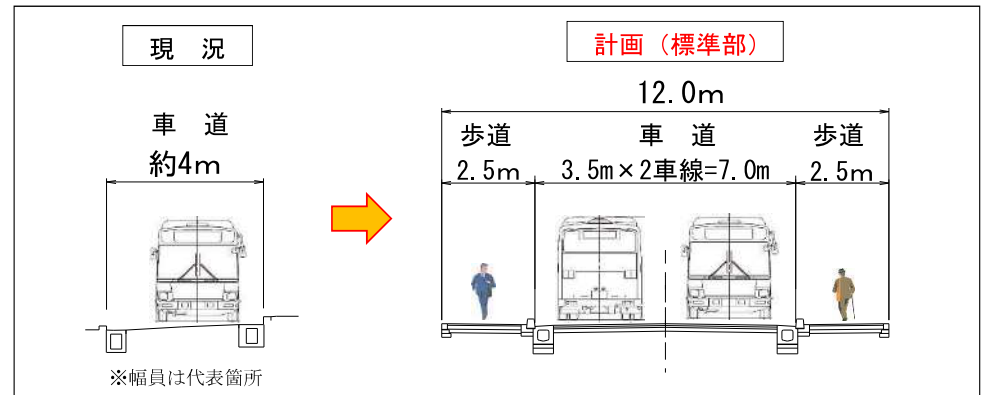
### 3 写真



### 4 位置図

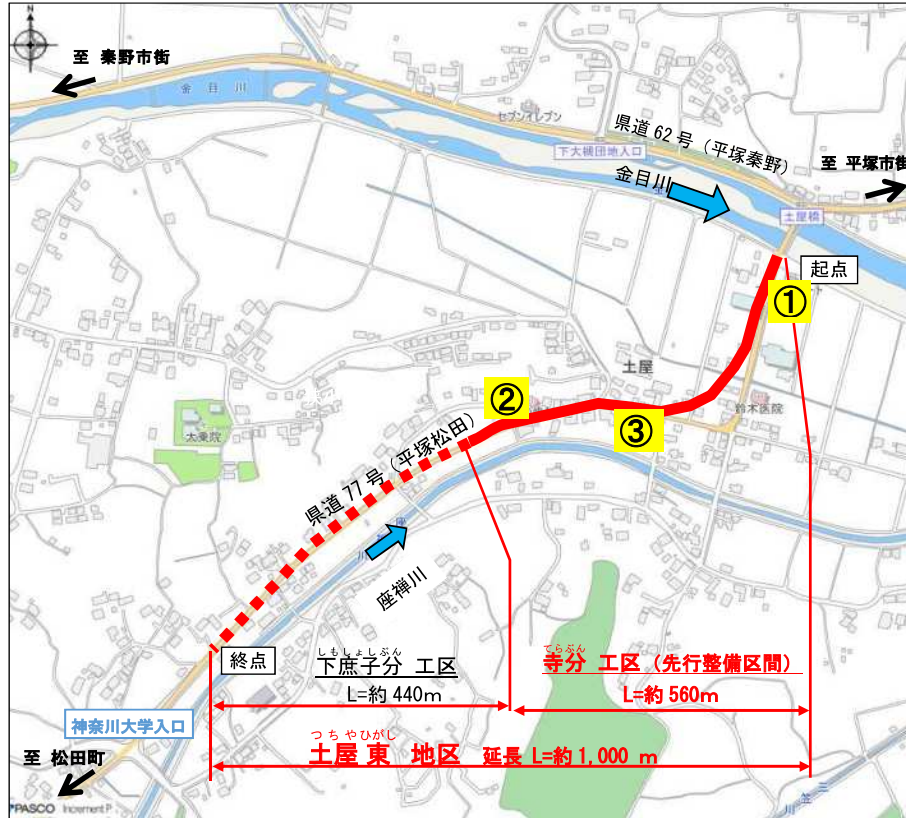


### 5 横断面



つちやひがし  
県道 77 号 (平塚松田) 土屋東 地区 【寺分・下庶子分工区】  
てらぶん しもしよしぶん

事業PR広報看板 設置位置図



※ 令和3年(2021年) 8月12日~30日 設置完了



令和3年11月

地元の皆様へ

神奈川県 平塚土木事務所  
平塚市 土木部

県道613号（曾屋鶴巻）東海大北側工区

道路整備事業について【お知らせ】

日ごろから、本県・本市の道路事業等の推進について、ご理解・ご協力をいただき、厚くお礼申し上げます。

さて、当事業は、平成22年(2010年)から、事業に必要な用地の取得等に着手し、地元の皆様等の多大なご協力により、用地取得は概ね完了し、令和5年度の供用目標に向け、鋭意取り組んでいるところです。

今回、当事業に着手してから約10年経過するため、当事業の目的や概要について、図面や写真を用いた資料を別添のとおり作成しましたので、ご覧ください。

今後とも皆様のご理解・ご協力を賜りますよう、何卒よろしく願いいたします。

問合せ先

・県事業に関すること

神奈川県 平塚土木事務所

道路都市課 街路公園班

電話 (0463) 22-2711 (内線 4089)

・平塚市事業に関すること

平塚市 土木部 道路整備課

電話 (0463) 23-1111 (内線 2470)

# 県道 613号(曾屋鶴巻) 東海大北側 工区 道路整備事業

令和3年(2021年)11月  
県 平塚土木事務所 作成

## 1 事業の目的

本路線は、県道 62 号との交差点から、秦野高校や東海大学等を経て、県道 612 号との延命地藏尊前交差点に至る延長約 4.1km の幹線道路です。

当事業箇所は、歩行者等が多いにも関わらず、歩道が狭く危険な状況にあり、「東海大学北側交差点」では、平塚市道北金目真田線方面への右折レーンが無く、渋滞が頻繁に発生しているため、地元関係者等から早期の整備が強く求められていました。

こうした中、平成 22 年(2010 年)に着手した用地取得等は概ね完了しており、現在、来年度(2022 年度)からの工事実施に向けて、交通管理者との調整や設計等を行っているところです。

今後も引き続き、地元の平塚市や秦野市の関係部局と連携しながら、令和 5 年度(2023 年度)の供用を目指し、工事等を進めていきます。

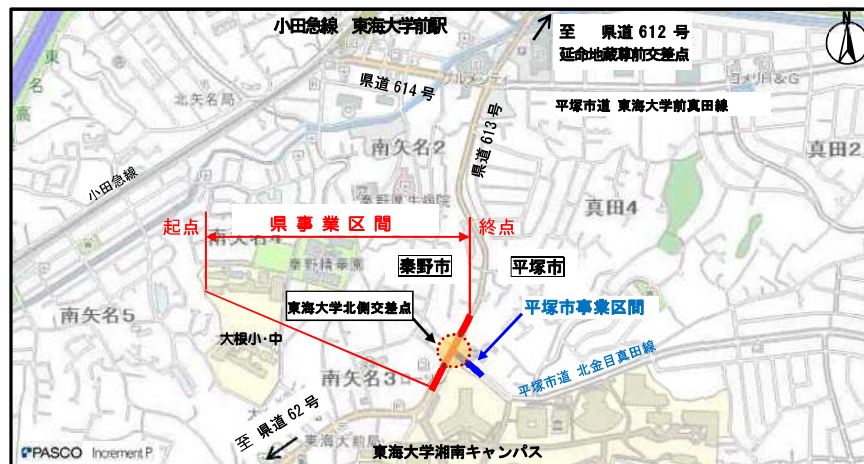
## 2 事業の概要

- 事業箇所：平塚市 真田・秦野市 南矢名 地内
- 事業延長：県事業区間 L=約 200m、平塚市事業区間 L=約 80m(交差点関連区間)
- 計画幅員：県事業区間 W=16m、平塚市事業区間 W=12~15m
- 供用目標：令和 5 年度(2023 年度)

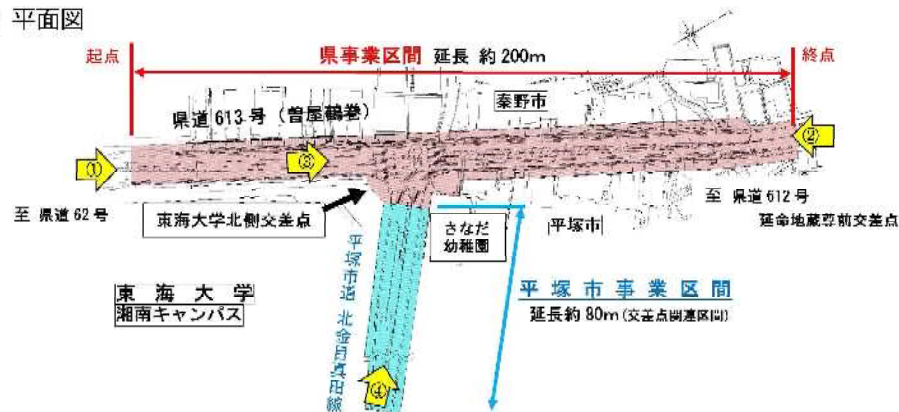
## 3 現況写真



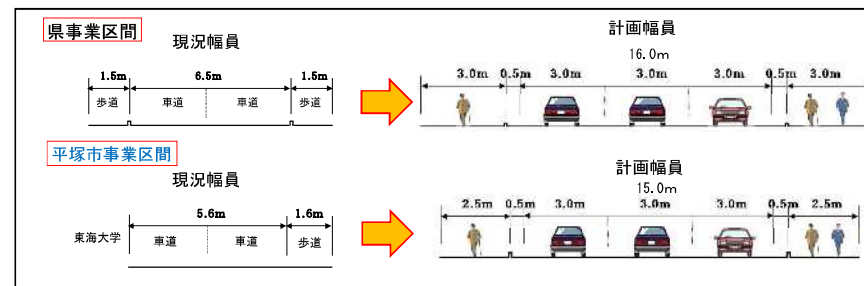
## 4 位置図



## 5 平面図



## 6 標準横断面図





掲載日：2021年7月21日

# ツインシティ大神地区の道路整備

## ツインシティ大神地区の道路整備事業（県道410号(湘南台大神)・国道129号）

この事業の所管は、道路都市課（街路公園班）です。

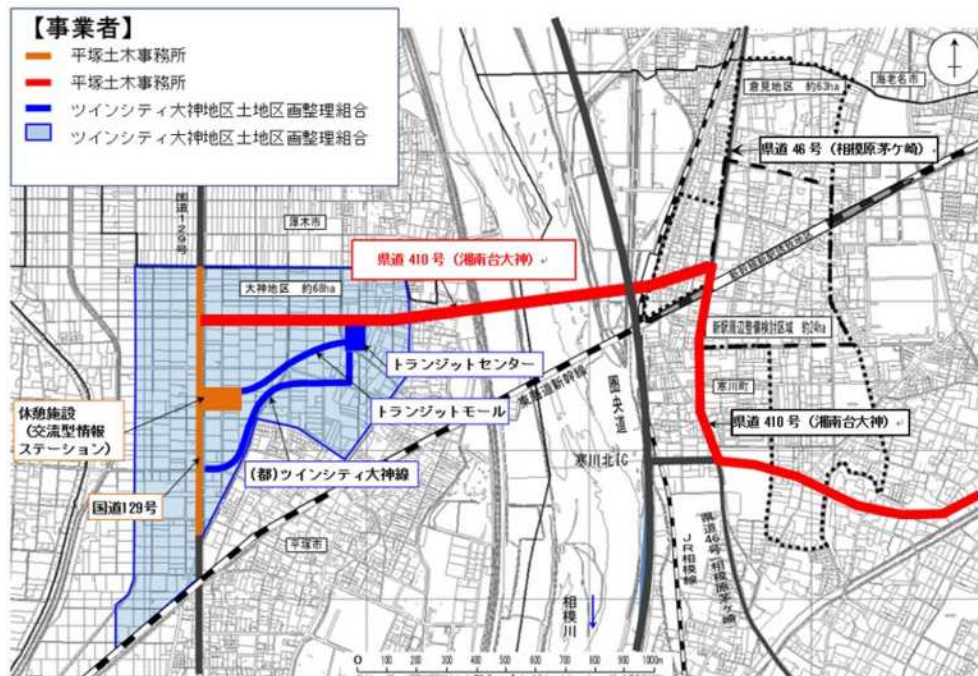
### ツインシティ大神地区の概要

平塚市大神地区で行われている、ツインシティのまちづくりは、東海道新幹線新駅を誘致している寒川町倉見地区と、相模川を挟んだ平塚市大神地区とを新たな道路橋で結び、川の東西両地区が一体となった環境共生都市を形成することを目的としています。平塚市では、その一翼を担うツインシティ大神地区（68.8ha）を、平塚市総合計画や平塚市都市マスタープランにおいて、本市の「北の核」と位置付け、新たなまちづくりを進めています。

※1 ツインシティ整備計画についての概要（別ウィンドウで開きます）

※2 ツインシティ大神地区土地区画整理事業についての概要（別ウィンドウで開きます）

平塚市大神地区全体平面図



平塚市ツインシティ大神地区土地区画整理事業平面図

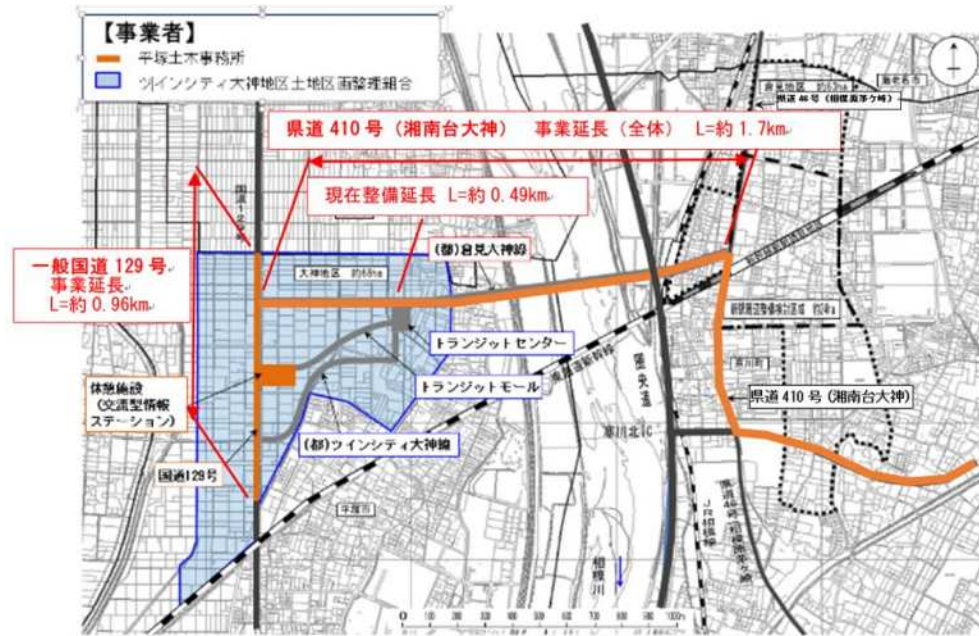
### 平塚土木事務所

#### 階層リンク

- 県民の「いのち」を守る「地域の守り手」 >
- 令和3年度平塚土木事務所事業概要 >
- 工事の入札・契約について >
- 行政文書の公開について >
- 砂防 >
- 県道612号（上粕屋南金目）（都）曾屋鶴巻線の整備 >
- 港湾 >
- 県道613号（曾屋鶴巻）鶴巻南工区の整備 >
- 県道611号（大山板戸）石倉下・鳥居崎工区の整備 >
- 二級河川 不動川について >
- 二級河川 葛川について >
- 二級河川 鈴川について >
- 二級河川 金目川について >
- 平塚土木事務所管内の土砂災害特別警戒区域（レッドゾーン）の指定状況 >
- 県道77号（平塚松田）土屋東地区の整備 >
- 県道63号（相模原大磯）月京工区の整備 >
- 県道63号（相模原大磯）大磯インター入口交差点の整備 >
- 県道705号（堀山下藁野停車場）消防庁舎北交差点の整備 >
- 県立藁野戸川公園 >
- ツインシティ大神地区の道路整備
- 県道613号（曾屋鶴巻）東海大北側工区の整備 >
- 県道64号（伊勢原津久井）伊勢原市日向工区の整備 >
- 県立いせはら塔の山緑地公園 >
- 県立大磯城山公園 >
- 公園（道路都市課：街路公園班） >
- 県道603号（上粕屋厚木）西富岡バイパスの整備 >
- 県道611号（大山板戸）大山バイパスの整備 >
- 県道705号（堀山下藁野停車場）本町地区の整備 >
- 県道63号（相模原大磯）の吾妻橋架替工事 >



県道410号(湘南台大神)及び国道129号は、「ツインシティ整備計画※1」において交通の骨格となる道路として位置づけられており、ツインシティ大神地区において、平塚市の「北の核」として新たなまちづくりを進めるツインシティ大神地区土地区画整理事業※2と連携を図りながら、平成29年度から事業に着手しています。



### 県道410号(湘南台大神)〔(都)倉見大神線〕道路新設事業

<事業の目的>

本路線は、寒川町倉見から平塚市大神に至る延長約1.7kmの湘南地区における東西方向の主要な幹線道路であり、圏央道の寒川北I.C.へのアクセス機能強化を図るとともに、平成14年策定の「ツインシティ整備計画」において、平塚市と寒川町の東西両地区を結ぶ骨格となる道路として位置づけられている道路です。

- 県道44号(伊勢原藤沢)(都)湘南新道の整備 >
- 道路・橋りょうの改良、新設等 >
- 土砂災害防止法(土砂災害警戒区域等における土砂災害防止対策の推進に関する法律) >
- 平塚土木事務所 計画建築部 許認可指導課 >
- 土砂条例(神奈川県土砂の適正処理に関する条例) >
- 港湾の設置及び管理に関する条例 >
- 土砂災害特別警戒区域等について >
- 平塚土木事務所の組織 >
- 道路施設の維持管理等 >
- 水無川の砂防遺産 >
- 開発許可等申請にかかる様式 >
- 工務部 道路都市課 >
- 海岸法 >
- 土砂災害 ハード対策(土石流・がけ崩れ) >
- 河川法 >
- 砂防条例(神奈川県砂防指定地の管理に関する条例) >
- 平塚土木事務所の管理する道路 >
- 水無川の整備・維持管理 >
- 工務部 道路維持課 通行規制 >
- 管理課、工事契約課 >
- 海岸 >
- 金目川水系の砂防遺産 >
- 道路法 >
- 河川 >
- 用地課 >
- 神奈川県屋外広告物条例 >
- 土砂災害 ソフト対策(土砂災害防止法) >
- 開発許可について >
- 位置指定道路の所有者(管理者)の方々へのお知らせ >
- 都市計画法 >
- 国有財産及び県有財産に係る境界確定及び使用許可 >
- 神奈川県都市公園条例 >
- 急傾斜地法(急傾斜地の崩壊による災害の防止に関する法律) >

県の重点施策

ME-BYO 未病の改善

ヘルスケア・ニューフロンティア  
HEALTHCARE NEW FRONTIER