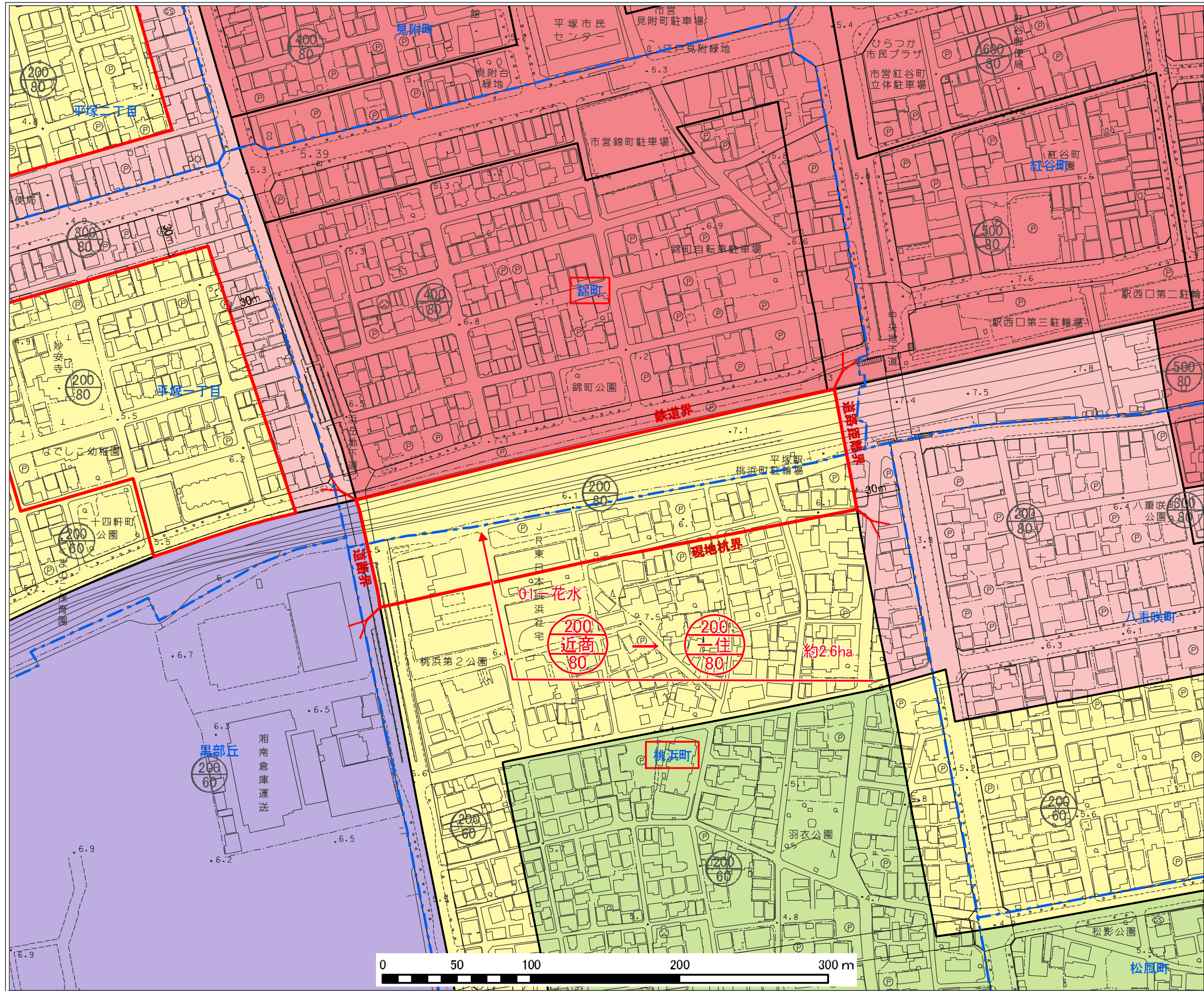




01花水

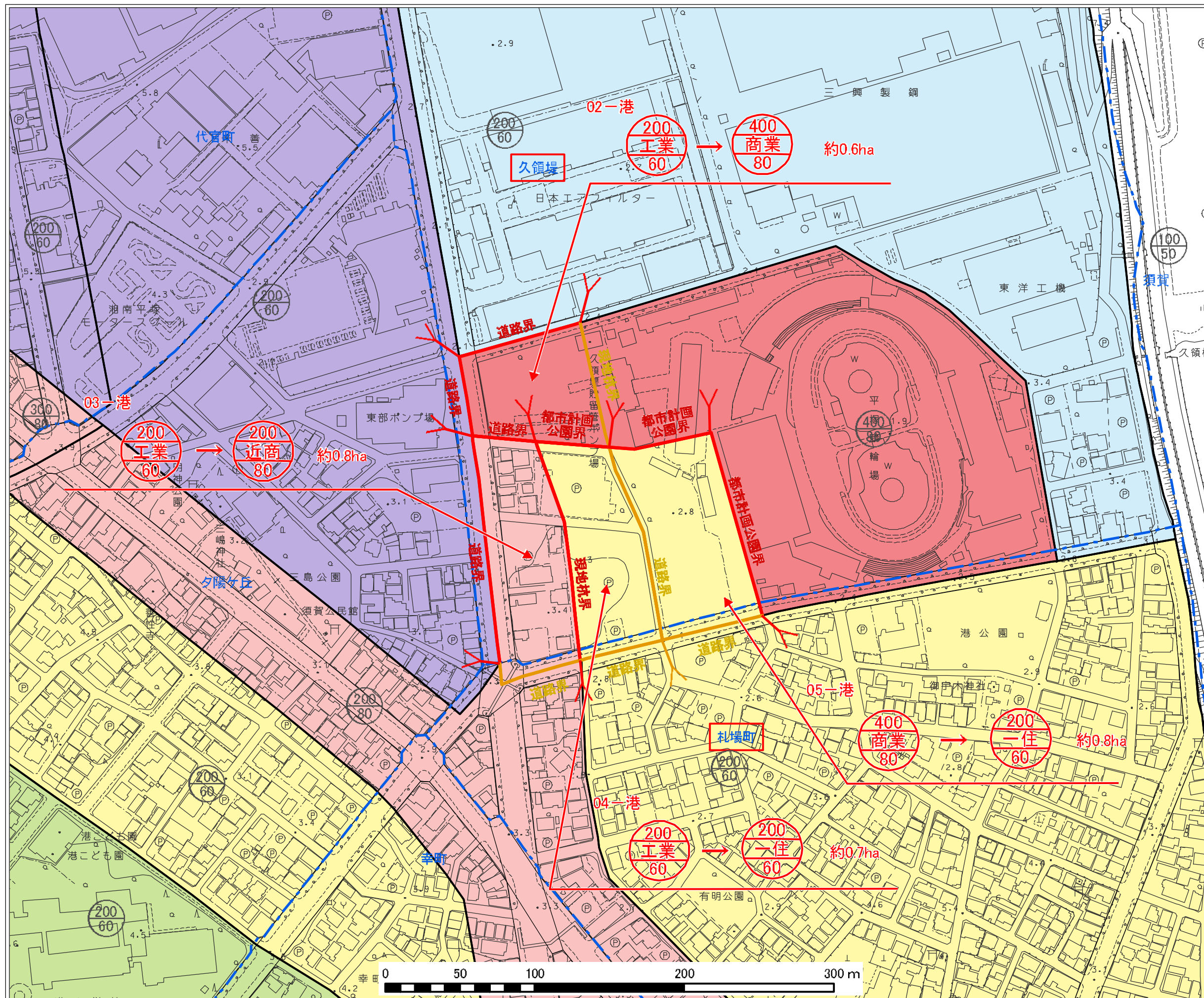


凡 例		
地域別	建蔽率	容積率
第一種低層住居 専用地域	50% 60%	80% 100%
第二種低層住居 専用地域	50%	80%
第一種中高層住居 専用地域	60%	150% 200%
第二種中高層住居 専用地域	60%	200%
第一種住居地域	60%	200%
第二種住居地域	60%	200%
準住居地域	60%	200%
近隣商業地域	80%	200% 300%
商業地域	80%	400% 500% 600%
準工業地域	60%	200%
工業地域	60%	200%
工業専用地域	60%	200%
変更前の区域		
変更後の区域		
町丁目・字界		
地区内町丁目・字名 (小字がある場合 大字は二重線で示す)		
行政界		

市町名	平塚市
事項	平塚都市計画 用途地域の変更
件名	計画図
縮尺	1/2500
番号	1/24
作成年月日	令和 年 月 日



02、03、04、05港

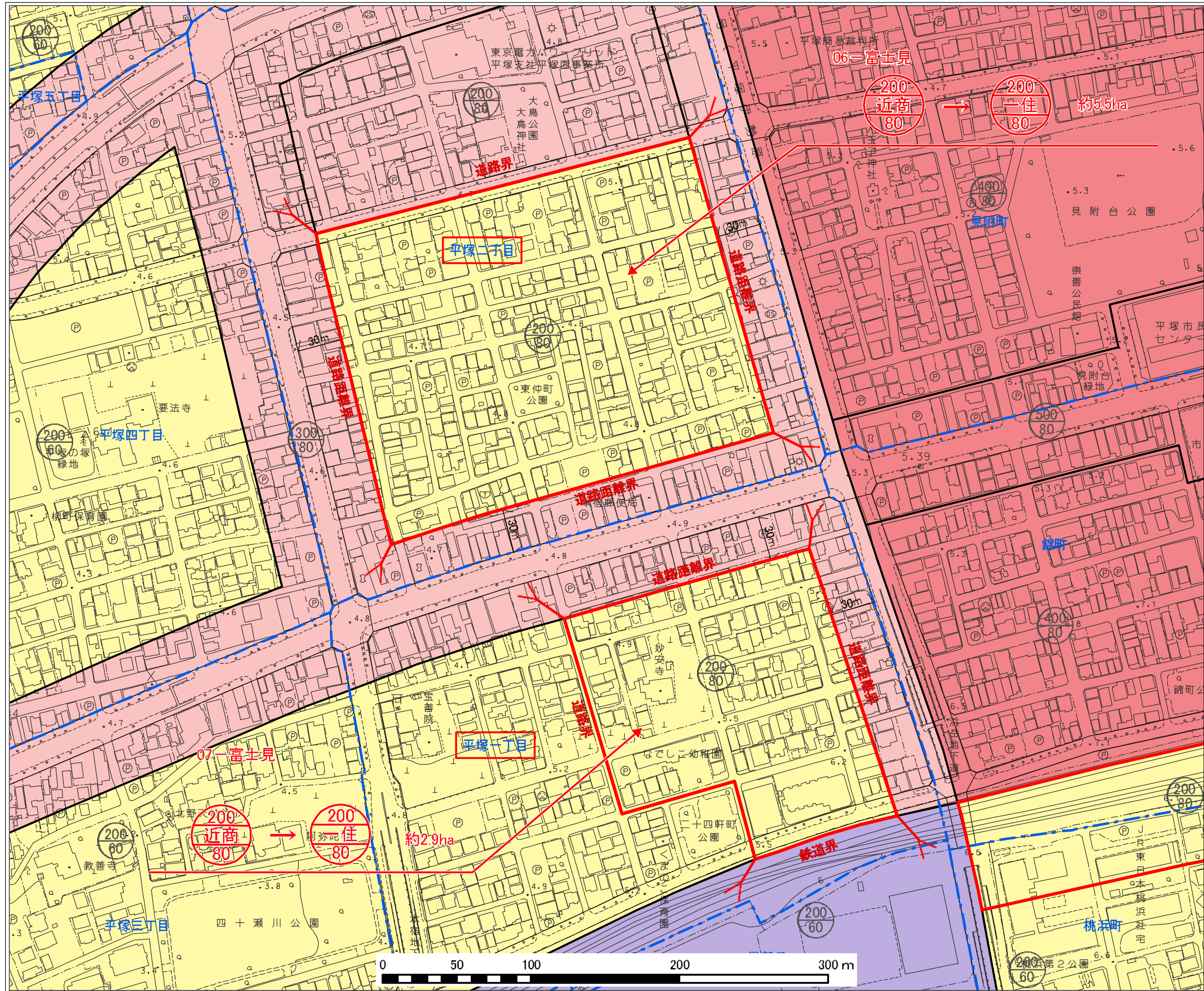


凡 例		
地域別	建蔽率	容積率
第一種低層住居 専用地域	50%	80%
第二種低層住居 専用地域	50%	80%
第一種中高層住居 専用地域	60%	150%
第二種中高層住居 専用地域	60%	200%
第一種住居地域	60%	200%
第二種住居地域	60%	200%
準住居地域	60%	200%
近隣商業地域	80%	200%
商業地域	80%	400%
準工業地域	60%	200%
工業地域	60%	200%
工業専用地域	60%	200%
変更前の区域		
変更後の区域		
町丁目・字界		
地区内町丁目・字名 (小字がある場合 大字は二重線で示す)		
行政区界		

市町名	平塚市
事項	平塚都市計画 用途地域の変更
件名	計画図
図面の名称	1/2500
縮尺	2/24
番号	令和 年 月 日
作成年月日	



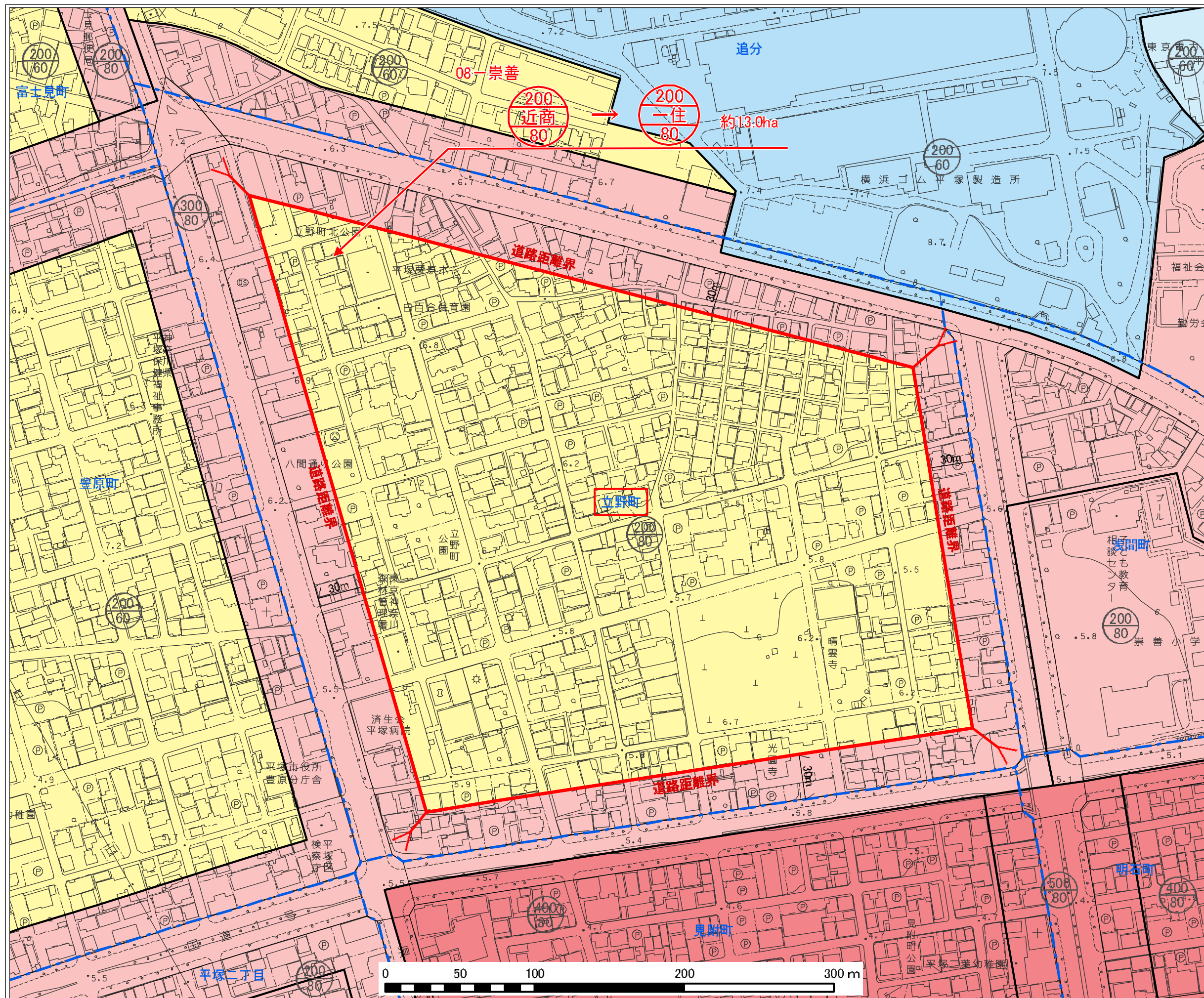
06、07富士見



事項	平塚市
件名	平塚都市計画 用途地域の變更
図面の名称	計画図
縮尺	1/2500
番号	3 / 24
作成年月日	令和 年 月 日



08崇善

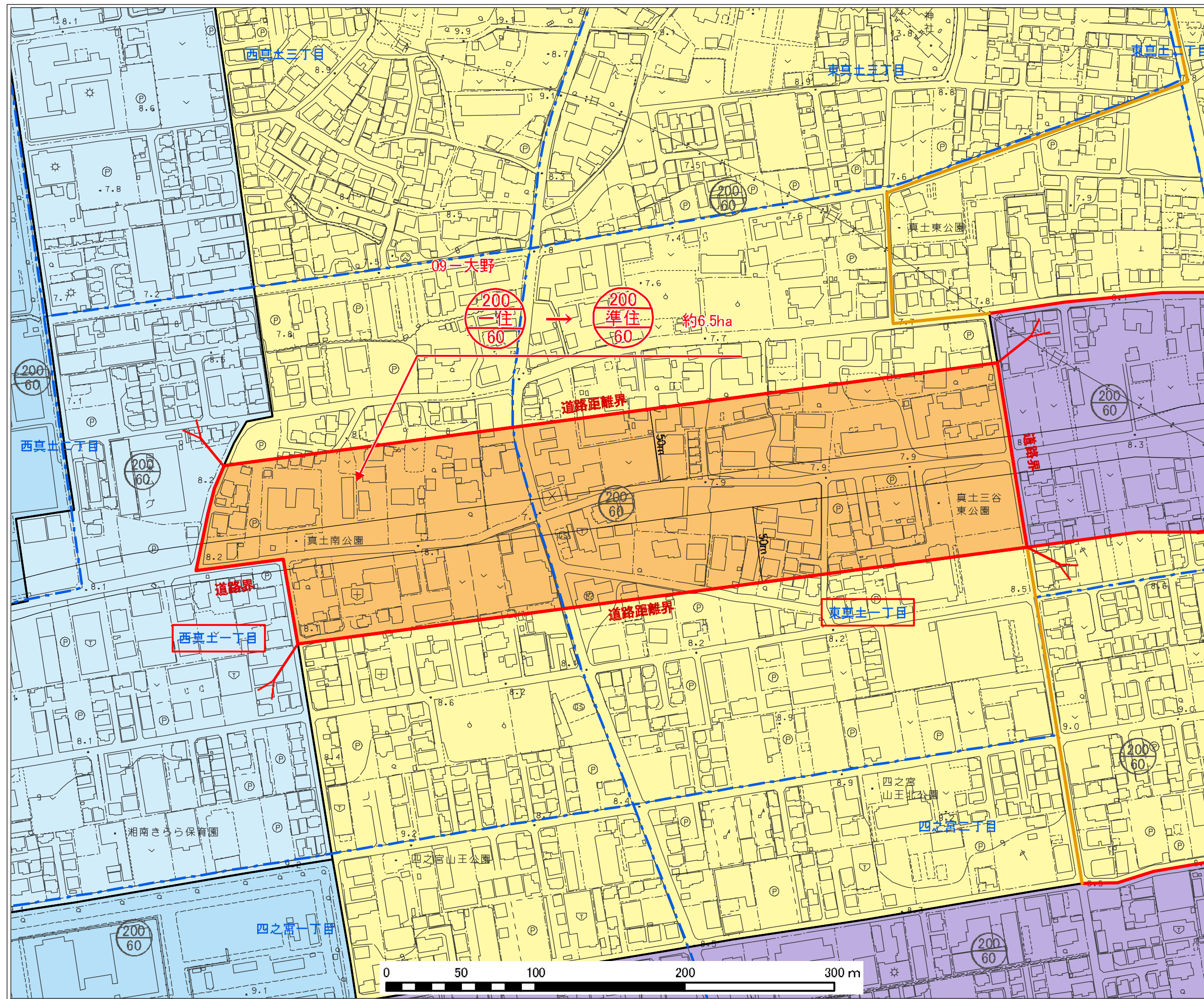


凡 例		
地域別	建蔽率	容積率
第一種低層住居 専用地域	50%	80%
第二種低層住居 専用地域	50%	80%
第一種中高層住居 専用地域	60%	150%
第二種中高層住居 専用地域	60%	200%
第一種住居地域	60%	200%
第二種住居地域	60%	200%
準住居地域	60%	200%
近隣商業地域	80%	200%
商業地域	80%	400%
準工業地域	60%	200%
工業地域	60%	200%
工業専用地域	60%	200%
変更前の区域		
変更後の区域		
町丁目・字界		
地区内町丁目・字名 (小字がある場合 大字は二重線)		
行政界		

市町名	平塚市
事項	平塚都市計画 用途地域の変更
件名	計画図
縮尺	1/2500
番号	4 / 24
作成年月日	令和 年 月 日



09大野



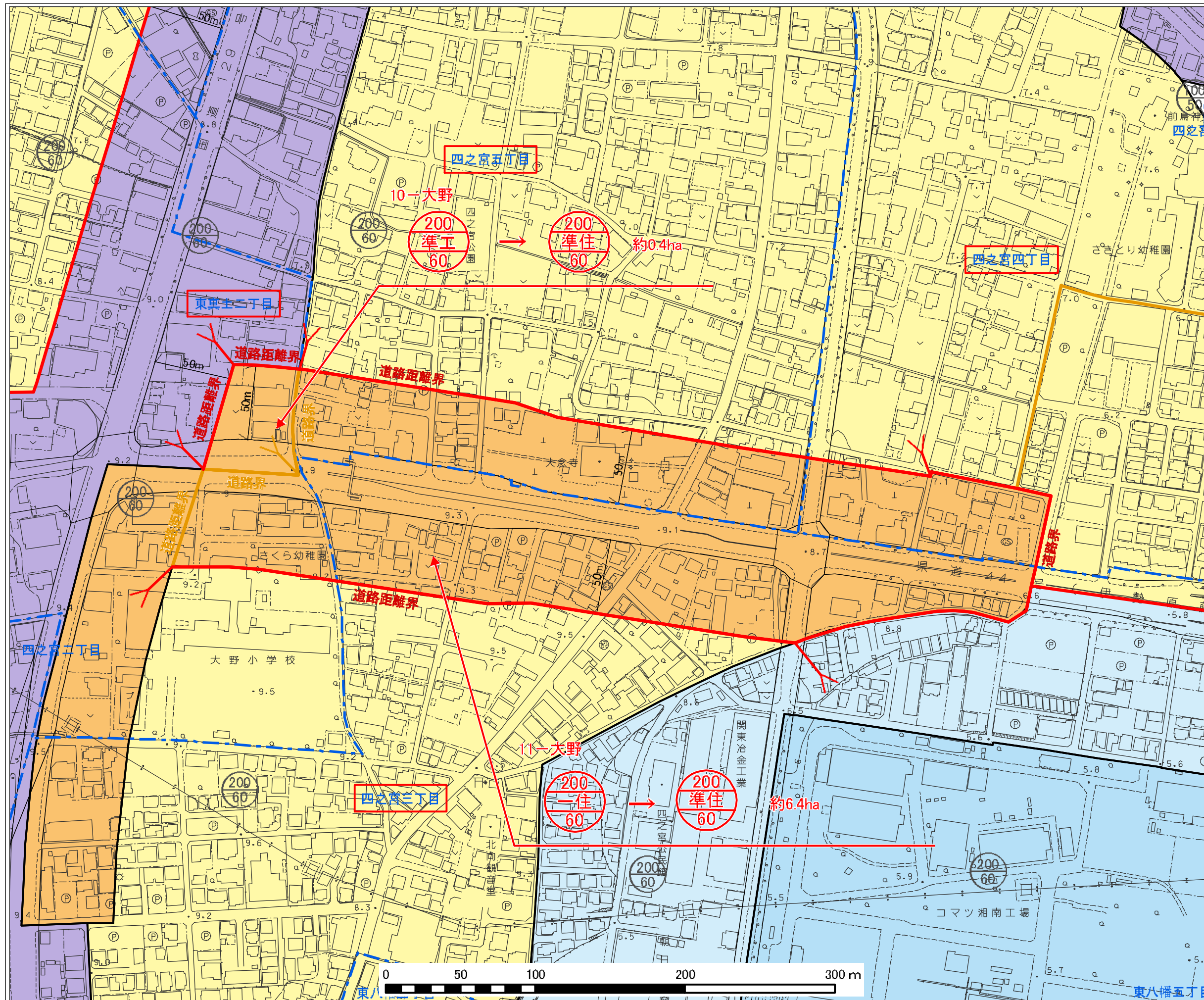
凡 例		
地域別	建築率	容積率
第一種低層住居 専用地域	50% 60%	80% 100%
第二種低層住居 専用地域	50%	80%
第一種中高層住居 専用地域	60%	150% 200%
第二種中高層住居 専用地域	60%	200%
第一種住居地域	60%	200%
第二種住居地域	60%	200%
準住居地域	60%	200%
近隣商業地域	80%	200% 300%
商業地域	80%	400% 500% 600%
準工業地域	60%	200%
工業地域	60%	200%
工業専用地域	60%	200%
変更前の区域		
変更後の区域		
町丁目・字界		
地区内町丁目・字名 (小字がある場合 大字は二重線い)		
行政界		

市町名	平塚市
事項	平塚都市計画 用途地域の変更
件名	計画図
図面の名称	1/2500
縮尺	5/24
番号	令和 年 月 日
作成年月日	





10、11大野

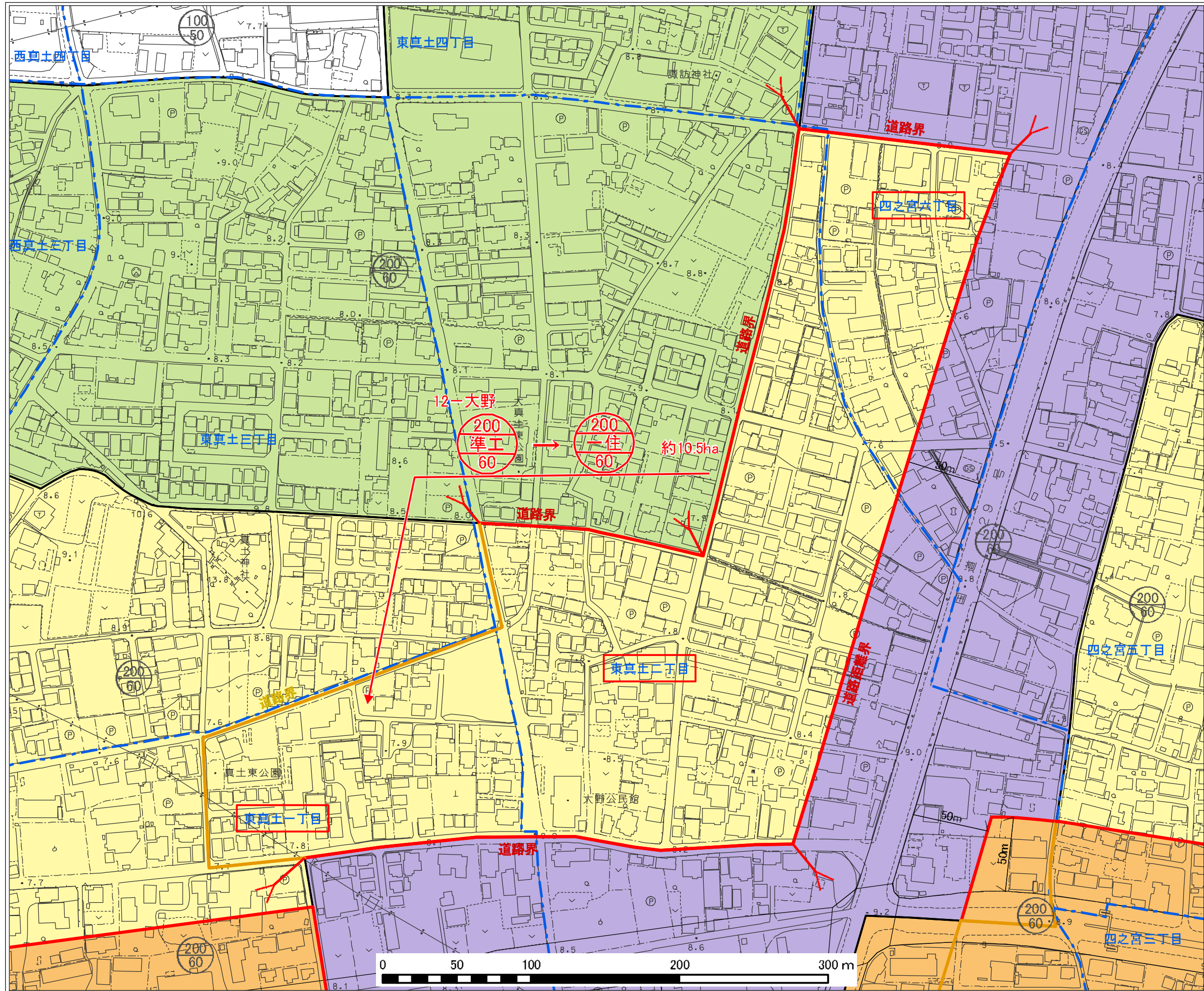


凡 例		
地域別	建蔽率	容積率
第一種低層住居 専用地域	50% 60%	80% 100%
第二種低層住居 専用地域	50%	80%
第一種中高層住居 専用地域	60%	150% 200%
第二種中高層住居 専用地域	60%	200%
第一種住居地域	60%	200%
第二種住居地域	60%	200%
準住居地域	60%	200%
近隣商業地域	80%	200% 300%
商業地域	80%	400% 500% 600%
準工業地域	60%	200%
工業地域	60%	200%
工業専用地域	60%	200%
変更前の区域		
変更後の区域		
町丁目・字界		
地区内町丁目・字名 (小字がある場合 大字は二重囲い)		
行政区界		

市町名	平塚市
事項	平塚都市計画 用途地域の変更
件名	計画図
図面の名称	1/2500
縮尺	6/24
番号	令和 年 月 日
作成年月日	



12大野

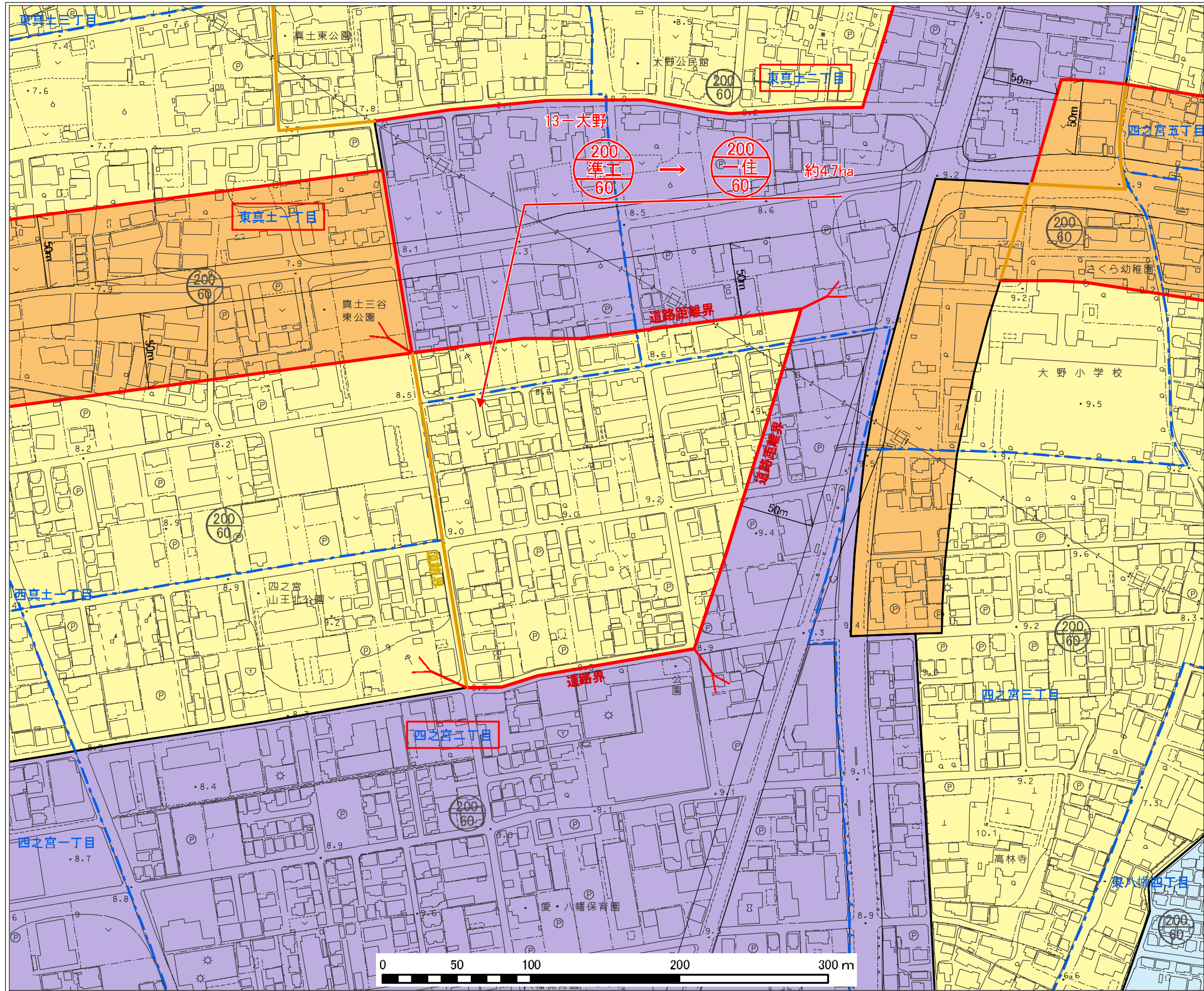


凡 例		
地域別	建蔽率	容積率
第一種低層住居 専用地域	50%	80%
第二種低層住居 専用地域	50%	80%
第一種中高層住居 専用地域	60%	150%
第二種中高層住居 専用地域	60%	200%
第一種住居地域	60%	200%
第二種住居地域	60%	200%
準住居地域	60%	200%
近隣商業地域	80%	200%
商業地域	80%	400%
準工業地域	60%	200%
工業地域	60%	200%
工業専用地域	60%	200%
変更前の区域		
変更後の区域		
町丁目・字界		
地区内町丁目・字名 (小字がある場合 大字は二重線)		
行政界		

事項	市町名	平塚市
件名	平塚都市計画 用途地域の変更	
図面の名称	計画図	
縮尺	1/2500	
番号	/24	
作成年月日	令和 年 月 日	



13大野



凡 例		
地域別	建蔽率	容積率
第一種低層住居 専用地域	50% 60%	80% 100%
第二種低層住居 専用地域	50%	80%
第一種中高層住居 専用地域	60%	150% 200%
第二種中高層住居 専用地域	60%	200%
第一種住居地域	60%	200%
第二種住居地域	60%	200%
準住居地域	60%	200%
近隣商業地域	80%	200% 300%
商業地域	80%	400% 500% 600%
準工業地域	60%	200%
工業地域	60%	200%
工業専用地域	60%	200%
変更前の区域	[Yellow box]	
変更後の区域	[Red box]	
町丁目・字界	[Blue dashed line]	
地区内町丁目・字名 (小字がある場合 大字は二重線で示す)	[Red double line]	
行政区界	[Black line]	

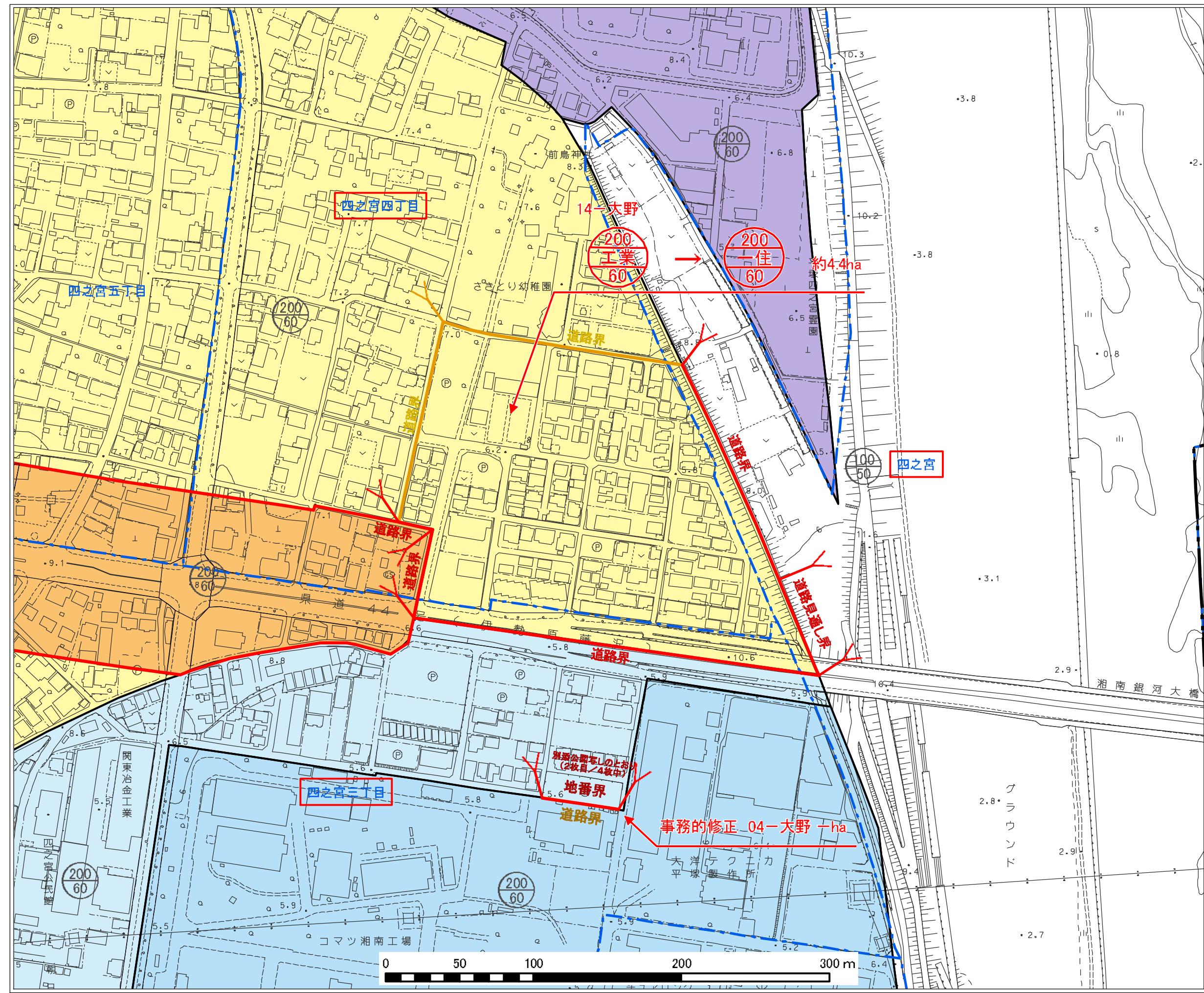
事項	市町名	平塚市
件名	平塚都市計画 用途地域の変更	
図面の名称	計画図	
縮尺	1/2500	
番号	8 / 24	
作成年月日	令和 年 月 日	



14大野

(事務的修正箇所)

04大野

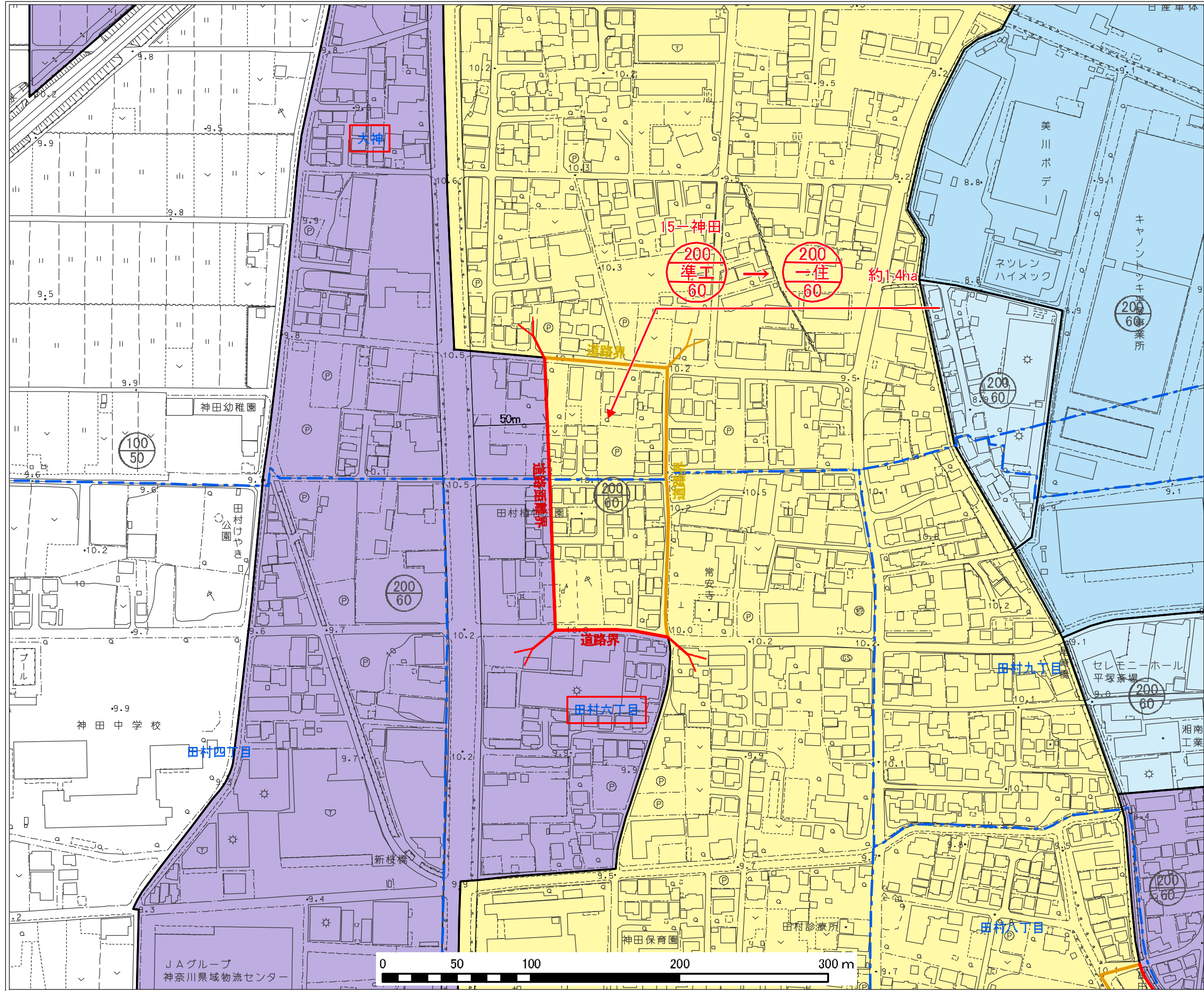


凡 例		
地域別	建蔽率	容積率
第一種低層住居 専用地域	50%	80%
第二種低層住居 専用地域	50%	80%
第一種中高層住居 専用地域	60%	150%
第二種中高層住居 専用地域	60%	200%
第一種住居地域	60%	200%
第二種住居地域	60%	200%
準住居地域	60%	200%
近隣商業地域	80%	200%
商業地域	80%	400%
準工業地域	60%	200%
工業地域	60%	200%
工業専用地域	60%	200%
変更前の区域		
変更後の区域		
町丁目・字界		
地区内町丁目・字名 (小字がある場合 大字は二重線)		
行政界		

市町名	平塚市
事項	平塚都市計画 用途地域の変更
件名	計画図
図面の名称	1/2500
縮尺	9/24
番号	令和 年 月 日
作成年月日	



15神田

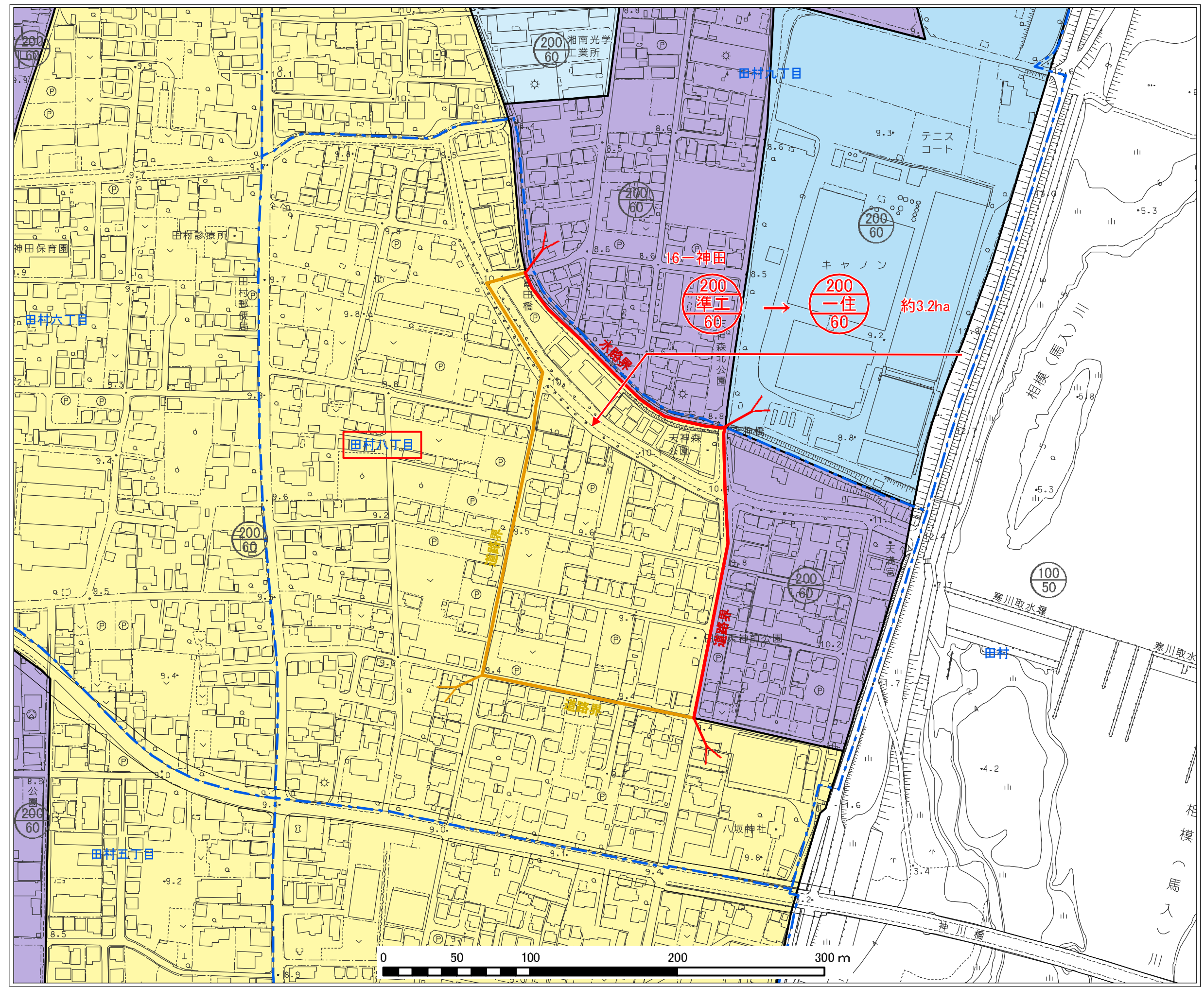


凡 例		
地域別	建蔽率	容積率
第一種低層住居 専用地域	50%	80%
第二種低層住居 専用地域	50%	80%
第一種中高層住居 専用地域	60%	150%
第二種中高層住居 専用地域	60%	200%
第一種住居地域	60%	200%
第二種住居地域	60%	200%
準住居地域	60%	200%
近隣商業地域	80%	200%
商業地域	80%	400%
準工業地域	60%	200%
工業地域	60%	200%
工業専用地域	60%	200%
変更前の区域		
変更後の区域		
町丁目・字界		
地区内町丁目・字名 (小字がある場合 大字は二重線)		
行政界		

事項	市町名	平塚市
件名	平塚都市計画 用途地域の変更	
図面の名称	計画図	
縮尺	1/2500	
番号	10/24	
作成年月日	令和 年 月 日	



16神田

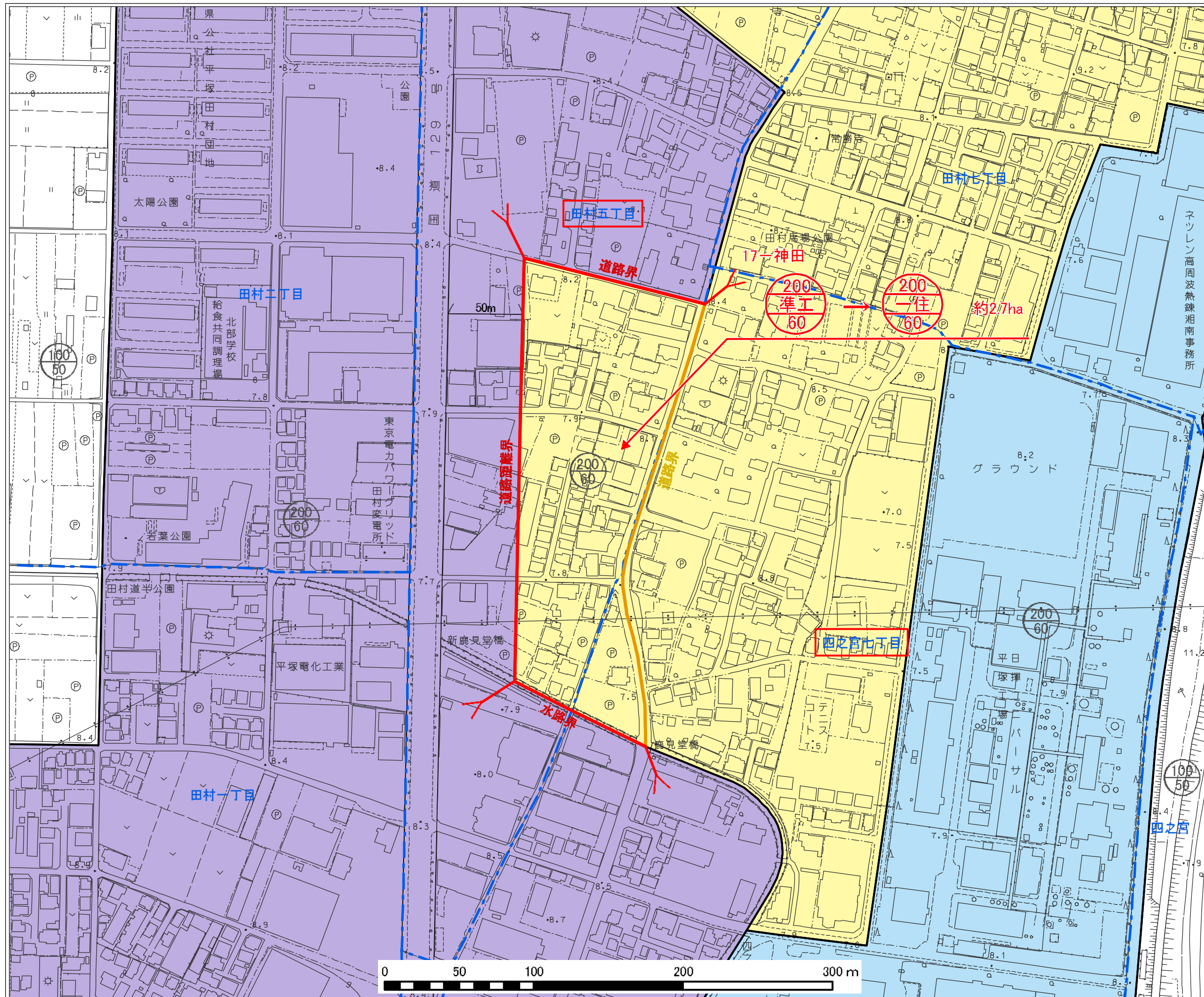


凡 例		
地域別	建蔽率	容積率
第一種低層住居 専用地域	50%	80%
第二種低層住居 専用地域	50%	80%
第一種中高層住居 専用地域	60%	150%
第二種中高層住居 専用地域	60%	200%
第一種住居地域	60%	200%
第二種住居地域	60%	200%
準住居地域	60%	200%
近隣商業地域	80%	200%
商業地域	80%	400%
準工業地域	60%	200%
工業地域	60%	200%
工業専用地域	60%	200%
変更前の区域		
変更後の区域		
町丁目・字界		
地区内町丁目・字名 (小字がある場合 大字は二重線で示す)		
行政区界		

市町名	平塚市
事項	平塚都市計画 用途地域の変更
件名	
図面の名称	計画図
縮尺	1/2500
番号	11/24
作成年月日	令和 年 月 日



17神田



凡 例		
地域別	建蔽率	容積率
第一種低層住居 専用地域	50%	80%
第二種低層住居 専用地域	50%	80%
第一種中高層住居 専用地域	60%	150%
第二種中高層住居 専用地域	60%	200%
第一種住居地域	60%	200%
第二種住居地域	60%	200%
準住居地域	60%	200%
近隣商業地域	80%	200%
商業地域	80%	400%
準工業地域	60%	200%
工業地域	60%	200%
工業専用地域	60%	200%
変更前の区域		
変更後の区域		
町丁目・字界		
地区内町丁目・字名 (小字がある場合 大字は二重線)		
行政界		

市町名	平塚市
事項	平塚都市計画 用途地域の変更
件名	計画図
図面の名称	12/24
縮尺	1/2500
番号	令和 年 月 日
作成年月日	