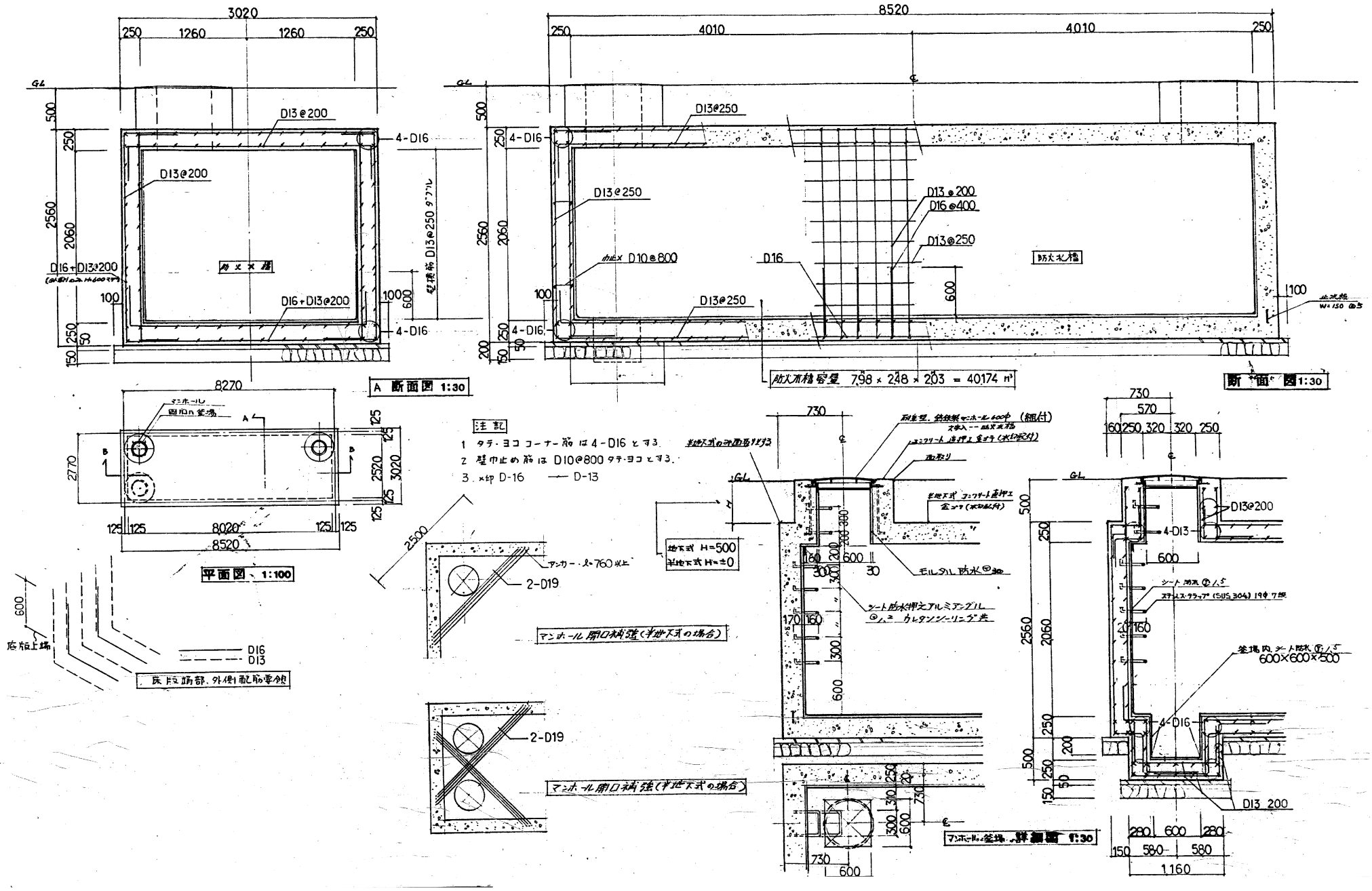

防火水槽　平面図　断面図

※本資料は、標準図であり参考資料です。

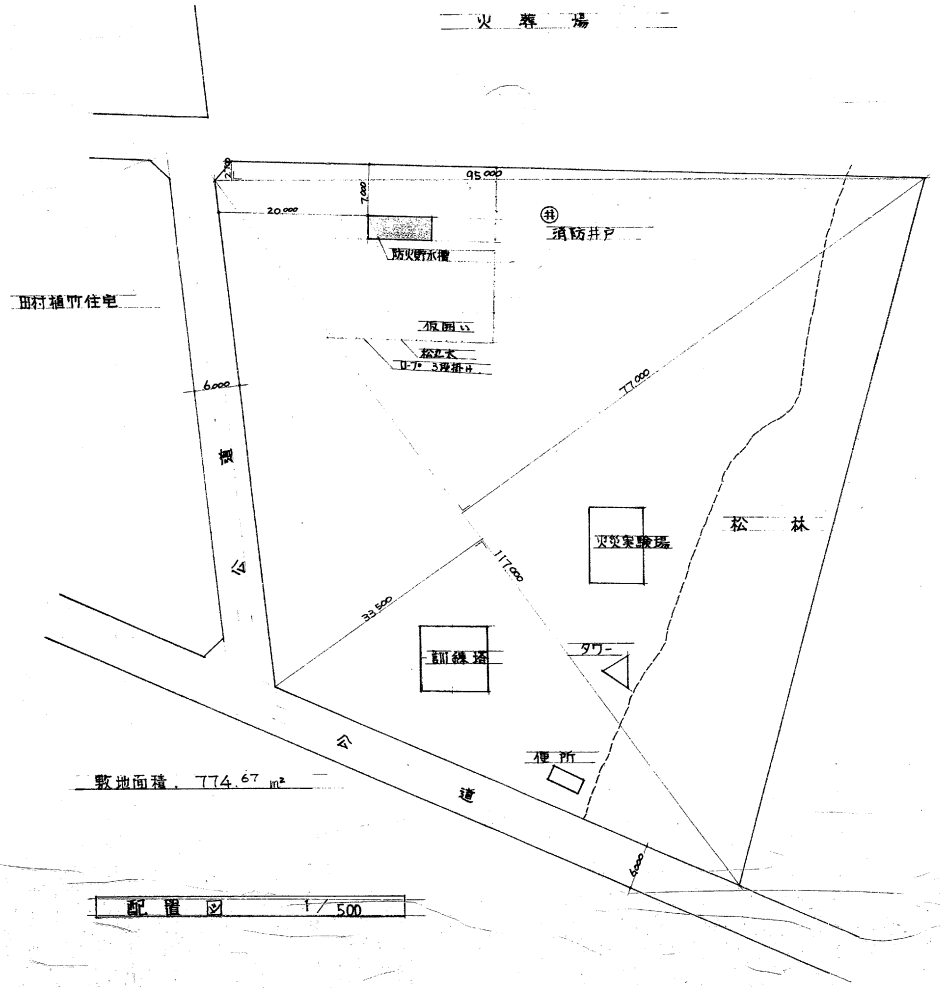
火葬場
95,000
20,000
7,000
消防井戸
防火貯水槽
仮囲い
松丸太
ロープ・3段柵外
田村植竹住宅
6,000
77,000
117,000
35,500
公道
松林
災害実験場
訓練塔
タワー
便所
敷地面積 774.67 m²
6,000

配置図 1/500

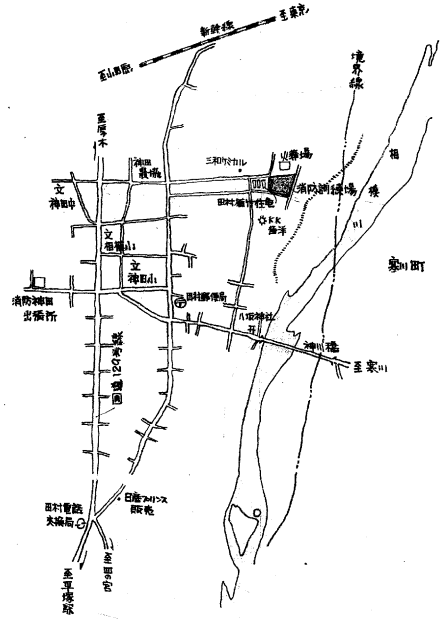
N
新幹線
至東京
名古屋駅
境界線
至厚木
神田
最橋
三和ゴムカル
山幕場
消防訓練場
田村植竹住宅
K.K
藤洋
立
神田川
立
相模川
立
神田川
駅川町
消防神田
出張所
田村郵便局
八坂神社
井
神川橋
至東川
鉄道
東海道本線
日産プリンス
販売
田村電話
交換局
至厚木
至名古屋

案内図