

3. その他の状況

3.1 文化財の分布状況

(1) 指定文化財

調査対象地域における指定文化財の分布状況は図 3.2.25(1)に、実施区域の周辺地域における指定文化財の分布状況は図 3.2.25(2)に、実施区域の周辺地域の指定文化財の状況は表 3.2.40 に示すとおりである。実施区域には、指定文化財は存在しない。

表 3.2.40 指定文化財の状況

番号	指定区分	所有者	名称
1	神奈川県	寒川神社	六十二間筋兜鉢附金具残闕三種
	寒川町		翁の古面
			神輿
			大太刀一振、太刀拵一式
			経鎗（仕込杖）一式、鎗（鎗先）一穂
			下大曲神社の庚申塔 （所有：大曲神社、所在地：寒川神社）
2	厚木市	延命寺	木造菩薩立像二軀
3	伊勢原市	小稲葉児童館	小稲葉村古文書
4	神奈川県	正福寺	庚申塔
	平塚市		木造薬師如来立像
			木造十二神将立像
5		妙楽寺	閻魔王坐像
6	海老名市	浄久寺	阿弥陀如来坐像、長谷川氏宝篋印塔群
7		渋谷神社	本殿
8		正覚寺	十一面観世音菩薩像
9	寒川町	行安寺（観音堂内）	銅造千手観音菩薩立像
10		興全寺	宝篋印塔
11		西善院	地藏菩薩及両童子立像附胎内納入地藏
12		安楽寺	大日如来坐像、大(応)神塚

資料) 平塚市ホームページ「文化財一覧」

厚木市ホームページ「厚木市指定文化財について」

伊勢原市ホームページ「いせはら文化財サイト」

「統計えびな 平成 24 年版 Q 資料 指定文化財」(平成 25 年 4 月 海老名市)

藤沢市ホームページ「指定文化財目録」

茅ヶ崎市ホームページ「指定文化財一覧」

綾瀬市ホームページ「あやせの文化財」

寒川町ホームページ「指定重要文化財」

(2) 埋蔵文化財等

実施区域の周辺地域における埋蔵文化財包蔵地の分布状況は図 3.2.26 に、実施区域の周辺地域の埋蔵文化財等の状況は、表 3.2.41(1)～(2)に示すとおりである。

実施区域において確認されている埋蔵文化財等としては、宅地に塚状に残る牛山古墳が存在する。

表 3.2.41(1) 埋蔵文化財等の状況

番号	所在市町名	遺跡名	所在地	種別
1	平塚市	牛山古墳	大神字西八幡原 2549-5	古墳
2		墨染遺跡	大神字墨染、西八幡原	集落跡、陣屋
3		門西橋遺跡	大神 2353～2368 他	遺跡散布地
4		宮戸古墳	大神 2740 付近	古墳
5		宮戸遺跡	大神宮戸 2079～2746	遺跡散布地
6		宿仲遺跡	大神宿中 1977～1984、 大神西出口 1996～1998	遺跡散布地
7		遠蔵遺跡	大神 1772～1988 他	遺跡散布地
8		五合屋敷遺跡	田村 1388 他、大神 1765 他、 田村字植竹 85-1 他	集落跡
9		前田遺跡	田村 1449～1465	遺跡散布地
10		田村天神前遺跡	田村字天神前 6316-1、田村字改戸	集落跡
11		田村館跡	田村 6238、6239 付近、 宮ノ前 6244-1	館跡
12		六兵衛土手遺跡	横内 1343 他、田村 242 他、 大神 136 他	水城
13		社宮神遺跡	田村 259～350、横内 419～445	遺跡散布地
14		七反地遺跡	田村 5252、5250、5442	遺跡散布地
15		一町畑遺跡	真土～大神地内	遺跡散布地
16		一丁地A遺跡	大島一丁目 879～919	遺跡散布地
17		辰見浦A遺跡	大島 718～762	遺跡散布地
18		辰見浦古墳	大島辰見浦 718	古墳
19		辰見浦B遺跡	大島 770～772 他	遺跡散布地
20		一丁地B遺跡	大島一丁目 805～830	遺跡散布地
21		大島久保田A遺跡	大島久保田 104～110	遺跡散布地
22		大島久保田B遺跡	大島久保田 68～78	遺跡散布地
23		大島南河内遺跡	大島 184～191 他	遺跡散布地
24	厚木市	—	戸田字大南、淵の上、堀の内、 中富町付近	遺跡散布地
25		戸田小柳遺跡	厚木市酒井、戸田	遺跡散布地
26	伊勢原市	石田城跡遺跡	高森字石田	城跡
27	海老名市	門沢橋跡堀遺跡	門沢橋 1834 他	集落跡・遺物散布地
28		—	門沢橋新田	遺跡散布地

注) 遺跡名及び種別の—(ハイフン)は、包蔵地としての指定はされているが、埋蔵文化財は発掘されていない。

資料) 平塚市教育委員会「平塚市遺跡分布地図」(平成 20 年 2 月)

海老名市教育委員会教育部教育総務課「海老名市埋蔵文化財届出等の手引き 平成 25 年度版」

(平成 25 年 4 月 10 日)

厚木市教育委員会社会教育部文化財保護課 提供資料

伊勢原市教育委員会文化財課 提供資料

寒川町教育総務課社会教育担当 提供資料

表 3.2.41(2) 埋蔵文化財等の状況

番号	所在市町名	遺跡名	所在地	種 別
29	寒川町	—	倉見 365 他	遺跡散布地
30		倉見川登遺跡	倉見 3794-1 他	集落跡
30		—	倉見 960 他	遺跡散布地
31		—	倉見 960 他	遺跡散布地
32		倉見川端遺跡	倉見 603 付近	集落跡
33		宮山中里遺跡	宮山 3456 他	遺跡散布地、 集落跡
34		宮山旭遺跡	宮山 2810 付近	遺跡散布地
35		—	宮山 2149 他	遺跡散布地
36		—	宮山 2216 他	遺跡散布地
37		—	宮山 3497-2 付近	—
38		宮山台畑遺跡	宮山 3607 他	遺跡散布地
39		—	宮山 3762 他	遺跡散布地
40		—	宮山 1722 他	遺跡散布地
41		寒川神社遺跡	宮山 3914	寺院跡
42		宮山遺跡	倉見 1018 他	遺跡散布地
43		—	宮山 953 他	遺跡散布地
44		大神塚(応神塚)	岡田 2385	古墳
45		宮山根岸遺跡	宮山 984 他	遺跡散布地
46		—	岡田 46	古墳
47		—	岡田 97	遺跡散布地
48	宮山台畑東遺跡	宮山 3738-1 付近	集落跡	

注) 遺跡名及び種別の— (ハイフン) は、包蔵地としての指定はされているが、埋蔵文化財は発掘されていない。

資料) 平塚市教育委員会「平塚市遺跡分布地図」(平成 20 年 2 月)

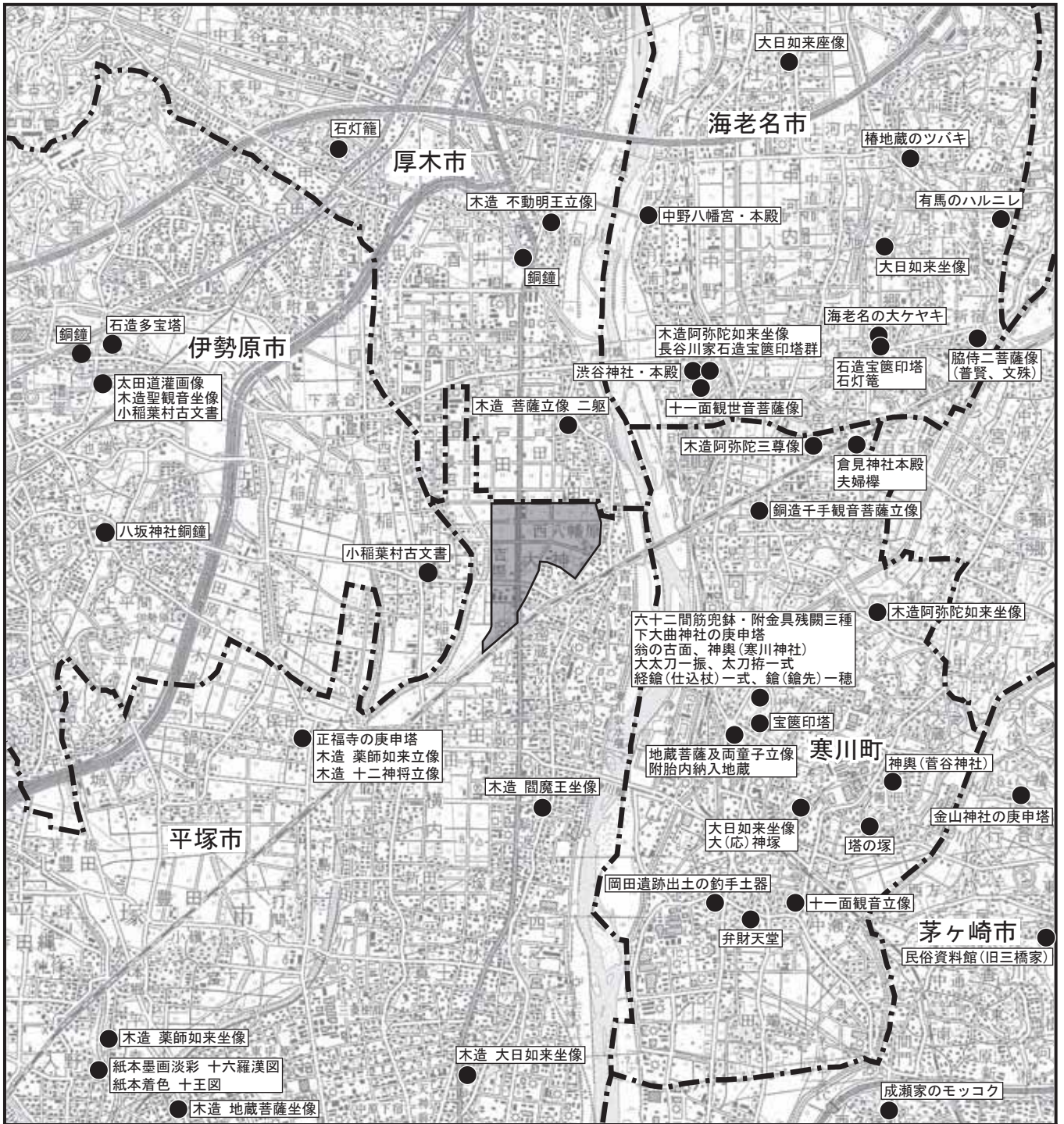
海老名市教育委員会教育部教育総務課「海老名市埋蔵文化財届出等の手引き 平成 25 年度版」

(平成 25 年 4 月 10 日)

厚木市教育委員会社会教育部文化財保護課 提供資料

伊勢原市教育委員会文化財課 提供資料

寒川町教育総務課社会教育担当 提供資料



凡 例

■ : 実施区域

--- : 市町境

● : 指定文化財

資料) 平塚市ホームページ「文化財一覧」
 厚木市ホームページ「厚木市指定文化財について」
 伊勢原市ホームページ「いせはら文化財サイト」
 「統計えびな 平成24年版 Q資料 指定文化財」(平成25年4月 海老名市)
 藤沢市ホームページ「指定文化財目録」
 茅ヶ崎市ホームページ「指定文化財一覧」
 綾瀬市ホームページ「あやせの文化財」
 寒川町ホームページ「指定重要文化財」

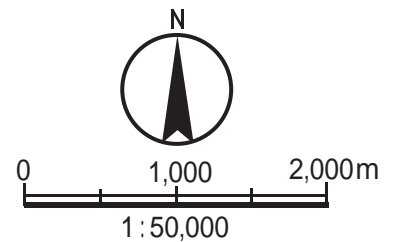
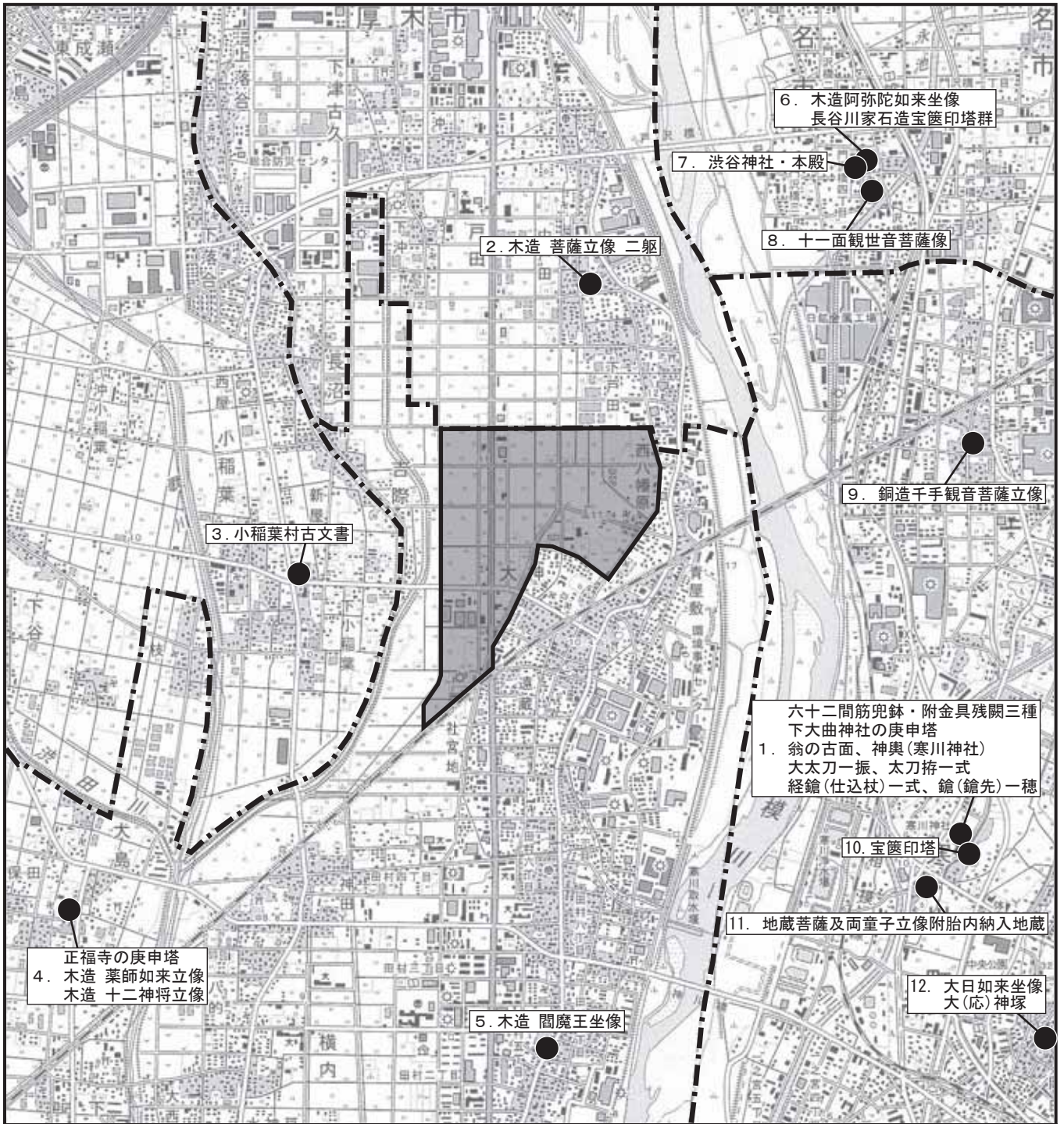


図3.25(1)
指定文化財の分布状況



凡 例

■ : 実施区域

--- : 市町境

● : 指定文化財

資料) 平塚市ホームページ「文化財一覧」
 厚木市ホームページ「厚木市指定文化財について」
 伊勢原市ホームページ「いせはら文化財サイト」
 「統計えびな 平成24年版 Q資料 指定文化財」(平成25年4月 海老名市)
 藤沢市ホームページ「指定文化財目録」
 茅ヶ崎市ホームページ「指定文化財一覧」
 綾瀬市ホームページ「あやせの文化財」
 寒川町ホームページ「指定重要文化財」

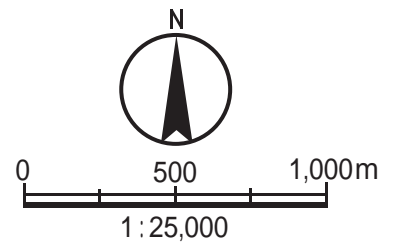
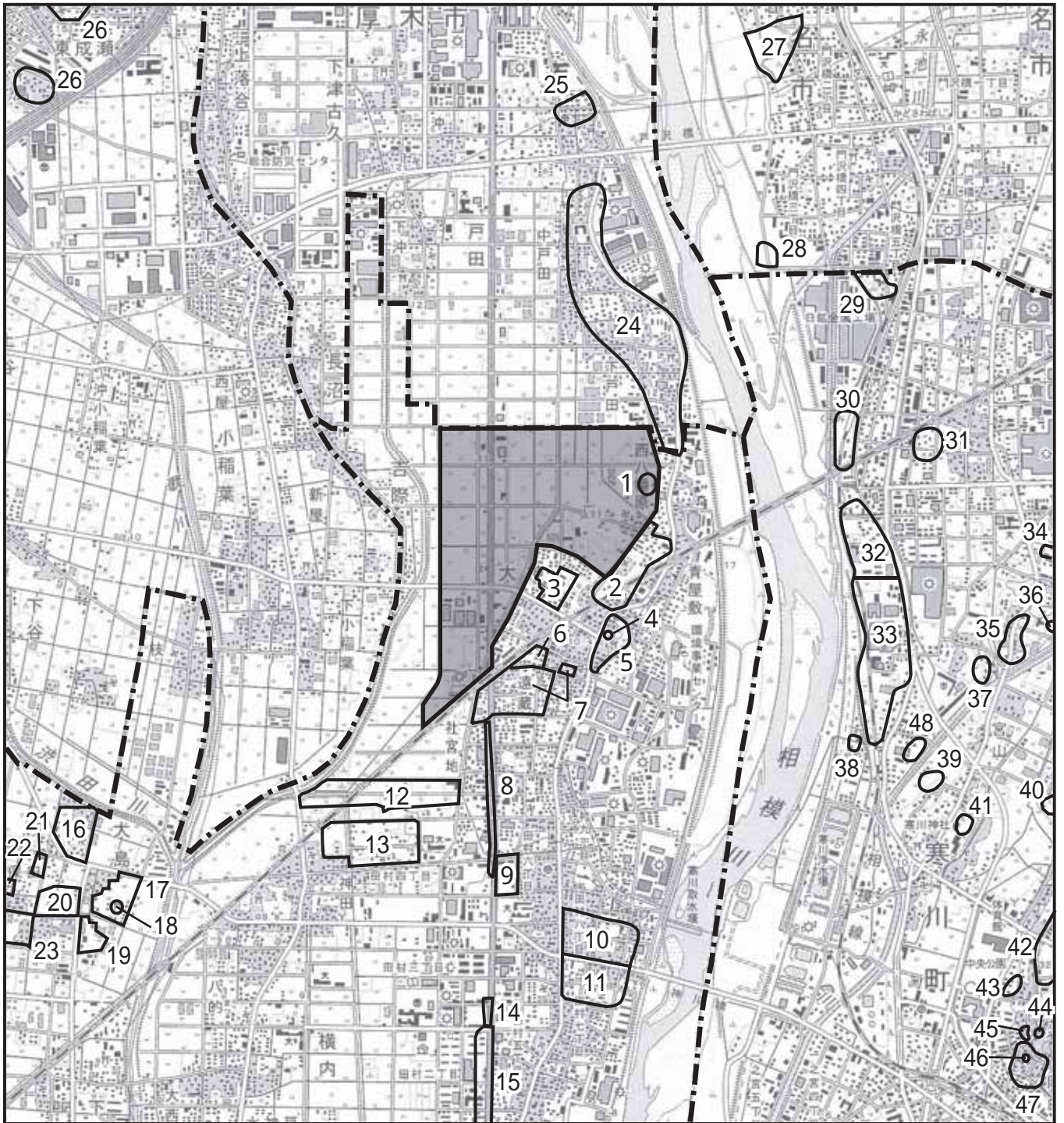


図3.2.25(2)
指定文化財の分布状況



凡例

- : 実施区域
- : 埋蔵文化財包蔵地
- : 市町境

注) 図中の番号は、表3.2.41に対応する。

資料) 神奈川県教育委員会「平成24年度 神奈川県遺跡分布地図」(平成24年1月)
 平塚市教育委員会「平塚市遺跡分布地図」(平成20年2月)
 海老名市教育委員会教育部教育総務課
 「海老名市埋蔵文化財届出等の手引き 平成25年度版」(平成25年4月10日)
 厚木市教育委員会社会教育部文化財保護課 提供資料
 伊勢原市教育委員会文化財課 提供資料
 寒川町教育総務課社会教育担当 提供資料

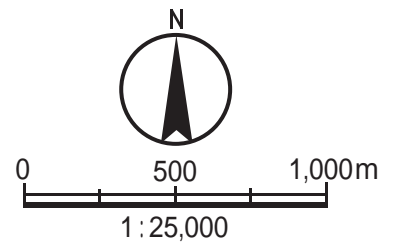


図3.2.26
埋蔵文化財包蔵地の分布状況

3.2 レクリエーション資源の分布

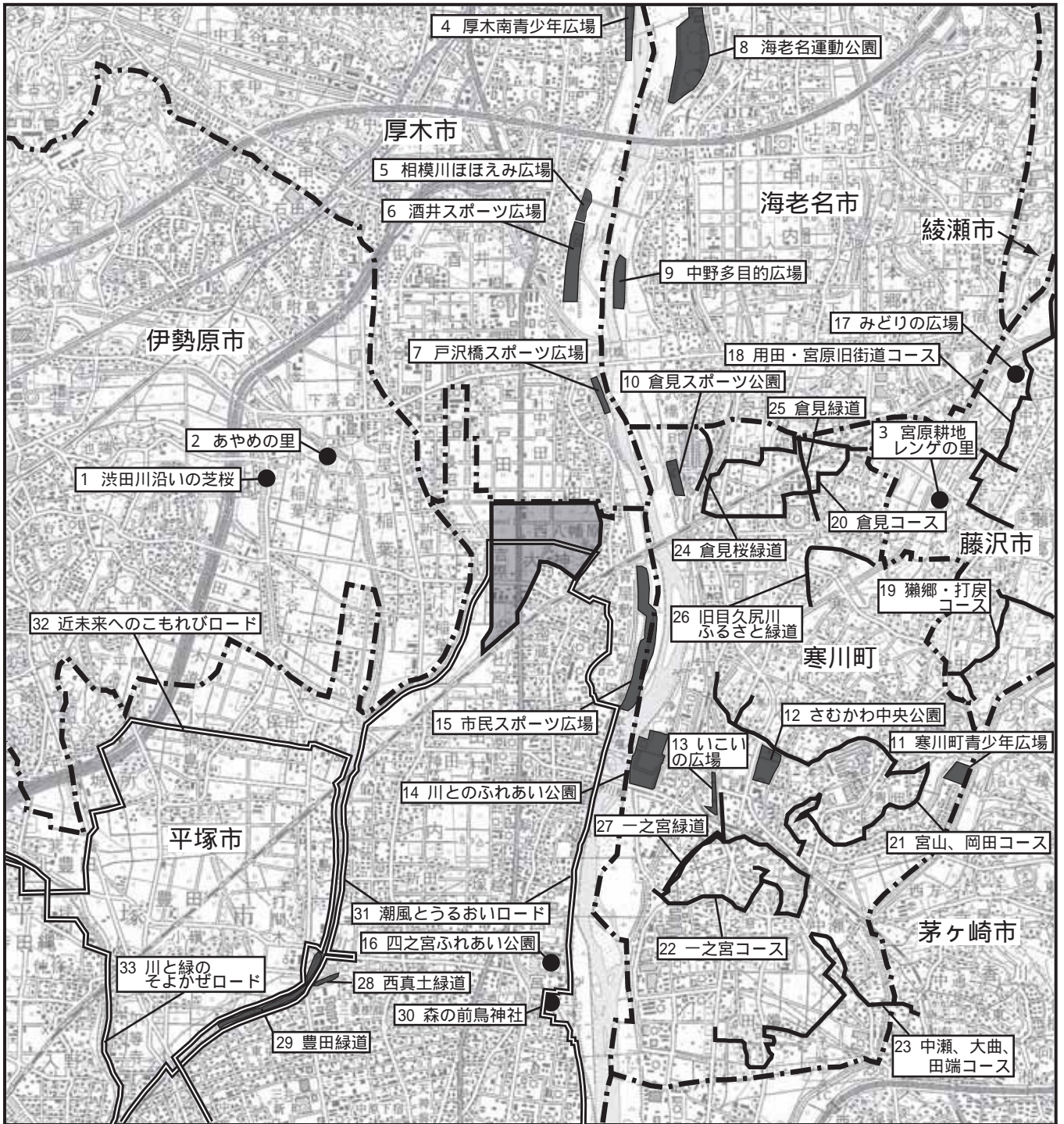
調査対象地域におけるレクリエーション資源の分布状況は、表 3.2.42 及び図 3.2.27 に示すとおりである。

実施区域には、潮風とうるおいロードが東西に通っている。

表 3.2.42 レクリエーション資源の状況

番号	区 分	名 称
1	花の名所	芝桜の道
2		あやめの里
3		宮原耕地レンゲの里
4	公園・広場	厚木南青少年広場
5		相模川ほほえみ広場
6		酒井スポーツ広場
7		戸沢橋スポーツ広場
8		海老名運動公園
9		中野多目的広場
10		倉見スポーツ公園
11		寒川町青少年広場
12		さむかわ中央公園
13		いこいの広場
14		川とのふれあい公園
15		市民スポーツ広場
16		四之宮ふれあい公園
17		みどりの広場
18	ハイキングコース ウォーキングコース	用田・宮原旧街道コース
19		瀬郷・打戻コース
20		倉見コース
21		宮山、岡田コース
22		一之宮コース
23		中瀬、大曲、田端コース
24	緑 道	倉見桜緑道
25		倉見緑道
26		旧目久尻川ふるさと緑道
27		一之宮緑道
28		西真土緑道
29		豊田緑道
30	神 社	森の前鳥神社
31	回廊 サイクリングコース	潮風とうるおいロード
32		近未来へのこもればいロード
33		川と緑のそよかぜロード
34		花といにしえの田園散歩道

資料) 神奈川県「神奈川県公園緑地等配置図」(平成 23 年 9 月)
 平塚市観光協会「湘南ひらつか観光 MAP」(平成 24 年 2 月)
 厚木市ホームページ「公園緑地マップ」
 伊勢原市ホームページ「伊勢原観光ガイド」
 海老名市ホームページ「i-MAP わが街海老名ガイド」
 藤沢市ホームページ「ふじさわ観光マップ」
 寒川町観光協会「相模のまほろば さむかわ」(平成 14 年)



凡 例

- : 実施区域
- : 市町境
- : レクリエーション資源

資料) 神奈川県「神奈川県公園緑地等配置図」(平成23年9月)
 平塚市観光協会「湘南ひらつか観光MAP」(平成24年2月)
 厚木市ホームページ「公園緑地マップ」
 伊勢原市ホームページ「伊勢原観光ガイド」
 海老名市ホームページ「i-MA Pわが街海老名ガイド」
 藤沢市ホームページ「ふじさわ観光マップ」
 寒川町観光協会「相模のまほろば さむかわ」(平成14年)

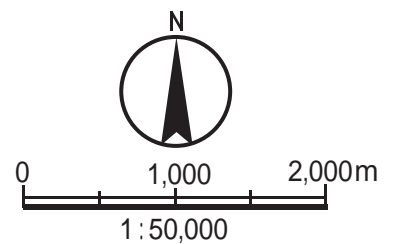


図3.2.27
レクリエーション資源の分布状況

3.3 地域景観の特性状況

調査対象地域は、平坦な地形であり、実施区域は田畑が広がる田園景観を呈している。実施区域の中央の国道 129 号沿い及び実施区域の周辺地域には住居や事業場等が立地している。

景観資源としては、実施区域に代表される低地の水田、畑地と実施区域を取り巻く形で分布する周辺の住宅、事業場等により構成されている。